

**Strategia privind dezvoltarea durabilă a
comunei
Jilava, jud. Ilfov
2016 - 2030**



Jilava - 2030

Comuna cu cele mai multe locuri de muncă din sudul Bucureștiului!



Strategia privind dezvoltarea durabilă a comunei Jilava, jud. Ilfov 2016-2030

Cuprins

Introducere

- 1.Considerații generale**
- 2.Metodologia de elaborare a strategiei privind dezvoltarea locală a comunei Jilava**

CAPITOLUL 1

Prezentarea generală a comunei Jilava

- 1.1.Localizarea**
- 1.2.Resursele naturale**
- 1.3.Istoricul așezării și populația**
- 1.4.Percepția asupra comunei Jilava 2016 comparativ cu 2010**

Capitolul 2

Analiza SWOT a comunei Jilava și obiectivele strategice

Capitolul 3

Domeniile dezvoltării comunei Jilava, obiectivele și proiectele specifice

- 3.1.Economia locală**
 - 3.1.1.Prezentare generală**
 - 3.1.2.Analiză SWOT**
 - 3.1.3. Obiective pentru domeniul “Economie”**
 - 3.1.4 Fișe de proiect**



3.2. Protecția mediului

3.2.1. Prezentare generală

3.2.2. Analiză SWOT

3.2.3. Obiective pentru domeniul „Mediu”

3.2.4. Fișe de proiecte

3.3. Dezvoltare socială

3.3.1. Prezentare generală

3.3.2. Analiză SWOT

3.3.3. Obiective pentru domeniul „Dezvoltare Socială”

3.3.4. Fișe de proiect

3.4. Amenajarea teritoriului și infrastructura de transport

3.4.1. Prezentare generală

3.4.2. Analiză SWOT

3.4.3. Obiective pentru domeniul „Amenajarea teritoriului și infrastructura de transport”

3.4.4. Fișe de proiect

3.5. Administrația publică locală

3.5.1. Prezentare generală

3.5.2. Analiză SWOT

3.5.3. Obiective pentru domeniul „Administrație publică locală”

3.5.4. Fișe de proiect

3.6. Educație și formare

3.6.1. Prezentare generală

3.6.2. Analiză SWOT

3.6.3. Obiective pentru domeniul „Educație și formare”

3.6.4. Fișe de proiect

3.7. Cultură, culte, sport și agrement

3.7.1. Prezentare generală

3.7.2. Analiză SWOT



3.7.3.Obiective pentru domeniul „Cultură, culte, sport și agrement”

3.7.4.Fișe de proiect

Anexa

Sistemul de obiective



Introducere

1.Considerații generale

Strategia de dezvoltare locală a comunei Jilava a fost elaborată în anul 2010, urmărindu-se planificarea riguroasă a viitorului comunei. Strategia a fost concepută ca un instrument util de sprijin a demersului ca localitatea să devină în câțiva ani un lider zonal, un model în ceea ce privește aplicarea principiului dezvoltării durabile. După șase ani de aplicare se constată că documentul elaborat a ajuns la termen și nu mai corespunde noilor realități economico-sociale de la nivel național, regional și local. Au avut loc importante transformări la nivelul Regiunii București-Ilfov (proiectul PIDU), la nivelul județului Ilfov (adoptarea Strategiei de dezvoltare Orizont 2020) cât și al localității (proiecte deja realizate).

Astfel, a fost necesară elaborarea unei noi Strategii adaptată contextului actual și corelarea acesteia cu obiectivele stabilite la nivel de regiune, județ și o proiectare a acțiunilor de dezvoltare pe un orizont de timp ce se întinde până în 2030.



O nouă strategie, elaborată în această perioadă, este justificată și de faptul că acum se publică ghidurile programelor de finanțare din fondurile structurale pentru perioada de programare 2014-2020 și se pot propune proiecte în acord cu ceea ce se poate finanța.

Ca și în strategia elaborată în 2010, se propune o prioritizare a direcțiilor de acțiune și investițiilor cu impact semnificativ asupra dezvoltării economice și sociale, din surse interne (buget local, parteneriat public-privat) sau externe (buget de stat, fonduri structurale, credite externe etc.), în scopul asigurării condițiilor de bază (infrastructură, protecția mediului înconjurător, dezvoltare socială) pe care să se dezvolte comuna.

Elaborarea Strategiei de dezvoltare locală este justificată și de următoarele elemente:

1. Resursele sunt limitate și este necesară o ierarhizare a problemelor locale, ordinea în care acestea se vor rezolva.
2. Viitorul comunității trebuie planificat și asumat de către toți actorii locali;
3. Nu se pot accesa fonduri europene fără existența unei strategii locale;
4. Există proiecte de anvergură la nivel de București-Ilfov și acțiunea autorităților locale din comuna Jilava trebuie corelată cu cea a autorităților naționale, județene și din București

Strategia de dezvoltare locală este un instrument de planificare a **acțiunilor majore**, viitoare, la nivelul comunei. Totodată, strategia reprezintă:

-o **evaluare a stării comunei** pe baza datelor economice, demografice, de infrastructură, mediu, amenajarea teritoriului, distribuția serviciilor;

-o **analiză** a modului în care comunitatea dorește să evolueze, să-și proiecteze viitorul;

-un **set de obiective**, proiecte, resurse și responsabilitățile prin care prioritățile identificate se vor realiza.

Proiectele propuse descriu recomandări, resursele și etapele necesare, precum și o serie de indicatori care facilitează măsurarea progresului în implementarea strategiei.

Strategia de dezvoltare:

- nu este un **plan urbanistic**, astfel că prezintă direcțiile majore de dezvoltare;
- nu este un **studiu de fezabilitate**, astfel că nu realizează analiza cost-beneficiu a proiectelor;



- nu este un **buget**, astfel că nu detaliază costurile necesare fiecărei activități;
- nu este un **plan de mobilitate urbană**.

Elaborarea documentului a pornit de la actualizarea elementelor specifice comunei Jilava, a datelor demografice, de infrastructură, economie, urbanism, mediu, distribuția serviciilor etc., precum și o reproiectare detaliată a felului în care comunitatea locală dorește să se dezvolte.

Au fost integrate obiectivele și proiectele descrise în programele județene, regionale sau naționale, proiecte ce au în vedere comuna.

Ca și în 2010, realizarea noii strategii a fost realizată cu contribuția comunității, a funcționarilor din administrația publică locală, agenților economici, instituțiilor și organizațiilor locale, prin intermediul sondajelor, consultărilor și dezbaterilor publice care au reunit comunitatea într-un exercițiu de democrație participativă și efort colectiv de trasare a propriului viitor. Rezultatele sunt prezentate comparativ 2010-2016.



Noul document prezintă o viziune clară asupra viitorului și stabilește obiectivele și proiectele prin care se va materializa această viziune. Căile de acțiune pentru atingerea obiectivelor sunt structurate astfel încât să permită actorilor locali ai dezvoltării să își coordoneze eforturile și să colaboreze în beneficiul întregii comunități, cu utilizarea adecvată a tuturor resurselor, cunoștințelor și voinței locale.

2. Metodologia de actualizare a strategiei de dezvoltarea locală a comunei Jilava

Noua Strategie de dezvoltare locală a comunei Jilava s-a realizat la inițiativa autorităților publice locale, pentru a permite administrației publice și celorlalți actori locali (cetățeni, societăți comerciale, ONG-uri etc.) să își planifice acțiunile, dezvoltarea și afacerile, astfel încât să răspundă nevoilor locale și să valorifice oportunitățile de dezvoltare identificate.

S-a optat pentru o metodologie testată în cazuri similare, care a inclus elemente importante de implicare directă a comunității locale, prin solicitarea de puncte de vedere prin chestionare, interviuri, dezbateri publice

Procesul de actualizare a strategiei a cuprins aceleași etape ca și în 2010:

1. **Organizarea eforturilor de elaborare a strategiei:** la nivelul aparatului de specialitate al primarului a fost constituită o echipă care să sprijine demersul de actualizare a strategiei, formată din persoane implicate în activitățile de bază ale administrației publice locale: secretarul comunei, responsabil cu urbanismul, responsabil de comunicarea externă.

2. **Etapa de cercetare documentară pentru actualizarea profilului** social, economic și de mediu al comunei s-a realizat cu aportul important al întregii echipe locale, constatându-se, ca și în urmă cu șase ani, dificultăți de colectare a datelor, în principal datorită lipsei de integrare și coordonare a informațiilor locale, precum și lipsei unui mod sistematic și computerizat de arhivare a datelor care să faciliteze sortarea și aranjarea multicriterială a acestora.

Tot în această etapă s-au reevaluat nevoile și aspirațiile comunității utilizând un model simplu de sondare a publicului, cu implicarea activă a primăriei.

3. **Inventarierea și sinteza problemelor locale de durabilitate.** Pe baza rezultatelor cercetării tehnico-documentare a situației curente și a reevaluării nevoilor și aspirațiilor comunității locale, s-au putut identifica punctele forte și slabe, precum și forțele externe pozitive și negative care ar putea influența dezvoltarea viitoare a comunei.



4.În cazul scenariilor de dezvoltare și viziunii de dezvoltare s-a optat pentru menținerea unora și actualizarea altora, pentru a se asigura continuarea demersurilor de aplicare a strategiei.

5.Realizarea strategiei de dezvoltare locală – setul de proiecte.

Au fost analizate proiectele propuse prin strategia din 2010 și s-a propus un nou set din care au fost eliminate proiectele realizate sau cele care nu mai corespund situației actuale.

6.Finalizarea strategiei de dezvoltare locală și adoptarea ei prin hotărâre de consiliu local.

Din punct de vedere metodologic, strategia a fost elaborată cu ajutorul următoarelor instrumente și proceduri de lucru:

-analiza de date statistice din surse organizate – au fost culese date pentru 500 de indicatori locali organizați pe șapte domenii majore (economie, mediu, amenajarea teritoriului – urbanism – infrastructură de transport, dezvoltare socială, instituții locale, educație, cultură – culte - sport - agrement). Datele au fost furnizate de către autoritățile publice locale sau de către deținătorii oficiali ai acestora (INS, ONRC);

- datele culese au fost analizate, interpretate evolutiv pentru a sesiza trenduri locale;

-interviuri cu actorii locali ai dezvoltării și cercetare sociologică – autorități locale, executiv și deliberativ, cetățeni, aparatul de specialitate al primarului, reprezentanți ai unor societăți comerciale;

-analiza SWOT;

-analiza și interpretarea unor studii, rapoarte, cercetări, strategii și norme locale, județene, regionale, naționale și europene;

-formularea de obiective, subobiective, acțiuni și proiecte de dezvoltare;

-analiza resurselor necesare pentru fiecare tip de proiect și alocarea acestora.

-planificarea acțiunilor pentru a asigura premisele realizării acestora.



Coordonarea și punerea în aplicare a strategiei

După elaborare și aprobarea de către Consiliul Local, este necesară formalizarea unei structuri permanente care să asigure o mai bună coordonare a implementării strategiei de dezvoltare locală. Această activitate va fi asumată și asigurată de autoritățile publice locale ale comunei.

Structura permanentă care va asigura coordonarea strategiei va fi de sine stătătoare, **creată special cu acest scop. Această structură va cuprinde funcționari publici cu specializări tehnice, financiare și juridice. Structura va fi condusă de către primar.** Eventual, poate fi cooptat și un consultant și un grup consultativ format din cetățeni sau / și ONG-uri locale.

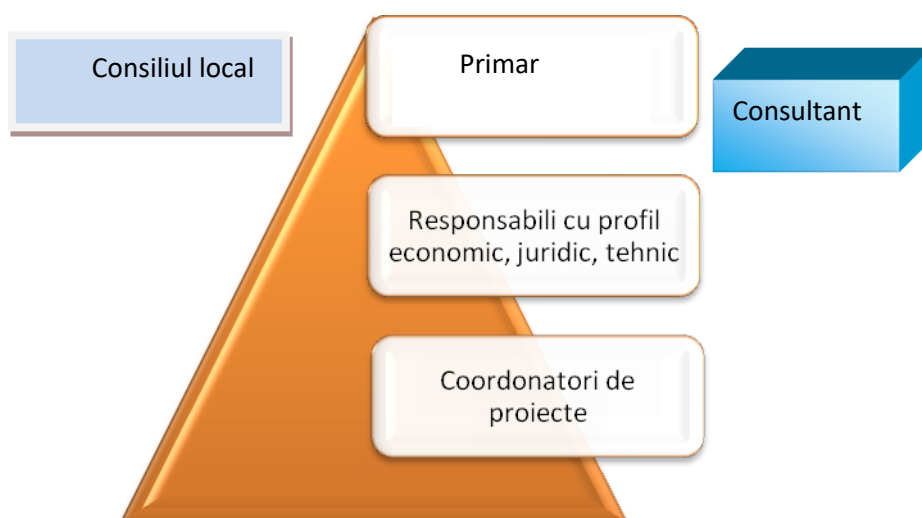


Fig. Structura permanentă pentru coordonarea strategiei

Responsabilitățile structurii de coordonare a strategiei de dezvoltare locală - propuneri:

- Asigură coordonarea și evaluarea stadiului implementării strategiei;
- Monitorizează modul de aplicare;
- Asigură resursele tehnice și administrative necesare bunei implementări a strategiei;
- Asigură diseminarea informațiilor și culegerea de feedback privind aplicarea strategiei;

- Organizarea monitorizării, evaluării și revizuirii periodice a implementării.

Pentru a se asigura succesul aplicării în practică, strategia trebuie să îndeplinească următoarele condiții după aprobarea sa:

- acordul și susținerea din partea consiliului local și a comunității;
- elaborarea planurilor operaționale de aplicare;
- monitorizarea cel puțin anual a planurilor operaționale și a stadiului atingerii obiectivelor propuse;
- susținerea din partea sectorului privat;
- informarea permanentă a comunității cu privire la progresul punerii în aplicare.



CAPITOLUL 1

Prezentarea comunei Jilava

1.1. Localizare

1.1.1 Regiunea București-Ilfov

Regiunea București-Ilfov, constituită din municipiul București - Capitala României - și județul Ilfov, este situată în sudul țării, în partea centrală a Câmpiei Române. Suprafața totală a Regiunii București-Ilfov este de 1.821 kmp, din care 13,1% reprezintă teritoriul administrativ al Municipiului București și 86,9% al județului Ilfov. Cele două entități care alcătuiesc regiunea sunt, totodată, și cele mai mici unități teritorial-administrative ale României din punct de vedere al întinderii¹.

Populația regiunii, de 2.208.368 locuitori, este distribuită invers proporțional cu dimensiunea celor două entități administrative. Municipiul București este cea mai mare aglomerare urbană din România, reprezentând circa 87% din populația regiunii, peste 16% din populația urbană a țării, respectiv circa 9% din populația totală a României și având o densitate de aproximativ 8.100 locuitori/kmp.



Rețeaua de localități a Regiunii București-Ilfov e constituită din 9 orașe, 32 comune și 91 sate.

¹ <http://www.adrbi.ro/regiunea-bucuresti-ilfov.aspx>



1.1.2. Județul Ilfov²

Primele referiri la existența teritorială a județului Ilfov datează de la începutul secolului al XV-lea, fiind legate de râul Ilfov, de la care se pare ca județul a preluat numele. Prima mențiune documentară despre județ apare într-un hrisov din 23 martie 1482, emis la Gherghița de către domnul Basarab cel Tânăr, prin care domnitorul dăruiește Mănăstirii Snagov unele sate și munți și-i oferă unele privilegii (... "Si iarăși oricâte sate are Sfânta Mănăstire în județul Elfov, iar ele să se ia birul de la vecinii mănăstirii" ...).

Teritoriul actual al Ilfovului reprezintă o relicvă a județului de odinioară, cu rădăcini ancorate în secolul al XV-lea. De-a lungul timpului, și cu precădere în a doua jumătate a secolului XX, acesta a cunoscut cele mai mari amputări teritoriale, ajungând la suprafața de 1583 kmp (0,67% din suprafața țării) în prezent, față de 5176 kmp în 1937 și 8225 kmp în 1972 (cu 2 municipii, 2 comunăe, 125 de comune și 418 sate). La 23 ianuarie 1981, județul era un sector de sine stătător, denumit Sectorul Agricol Ilfov (avea un comună - Buftea, 26 comune și 73 sate). În 1996 conform Legii 24 din 12 aprilie, denumirea Sectorului Agricol Ilfov a fost înlocuită cu Județul Ilfov, iar în urma aplicării Legii nr. 50 din 10 aprilie 1997 a fost trecut în categoria județelor³.

Județul Ilfov este situat în partea sud-estică a țării, înconjurând teritoriul administrativ al capitalei București și învecinându-se la nord cu județul Prahova, la est cu Ialomița și Călărași, cu Giurgiu în sud și sud-vest și cu Dâmbovița în vest. Împreună cu Municipiul București, județul Ilfov formează Regiunea de Dezvoltare 8 București-Ilfov. Este cel mai mic județ din România, având o suprafață de 1.583 kilometri pătrați și ocupând o pondere de 0,66% din teritoriul României.

Județul Ilfov are o populație totală înregistrată de 364.954⁴ persoane, ponderea acestora în populația totală a României fiind de 1,9%. Repartiția pe medii de locuire în județul Ilfov era în 2014 de 44% în mediul urban și 56% în mediul rural. Densitatea medie a populației la nivelul județului era de 230,1 loc/kmp, o medie mult superioară celei naționale (79,9 loc/kmp), ceea ce ilustrează un județ dens populat, deși lipsit de centre urbane mari.

² Sursa: Strategia de dezvoltare a județului Ilfov Orizont 2020

³ <http://www.prefecturailfov.ro/index.php?q=geografie>

⁴ http://www.ilfov.insse.ro/phpfiles/POP_IANUARIE_.pdf



Distribuția populației pe sexe este destul de echilibrată, în 2014 ponderea femeilor din populația totală fiind de 51,35%, iar a bărbaților de 48,65%.

Județul Ilfov este format din 40 de unități administrativ-teritoriale, dintre care opt orașe (Bragadiru, Buftea, Jilava, Măgurele, Otopeni, Pantelimon, Popești-Leordeni și Voluntari) și 32 de comune (1 Decembrie, Afumați, Balotești, Berceni, Brănești, Cernica, Chiajna, Ciolpani, Ciorogârla, Clinceni, Copăceni, Corbeanca, Cornetu, Dărăști-Ilfov, Dascălu, Dobroești, Domnești, Dragomirești-Vale, Găneasa, Glina, Grădiștea, Gruiu, Jilava, Moara Vlăsiei, Mogoșoaia, Nuci, Periș, Petrăchioaia, Snagov, Ștefăneștii de Jos, Tunari, Vidra).

1.1.3. Comuna Jilava

Jilava este o comună din județul Ilfov, cunoscută mai ales datorită penitenciarului Jilava (nume oficial - *Penitenciarul București*), unul dintre cele mai mari și faimoase din România, folosit de diferitele regimuri politice pentru încarcerarea deținuților politici⁵.



Fig. Comuna Jilava, jud. Ilfov

Jilava este așezată în interiorul zonei care desparte Băraganul de Burnaz. Coordonatele geografice ale localității sunt 44⁰,19' lat. N și 26⁰,06' long. E.

Comuna Jilava este situată pe șoseaua București-Giurgiu, la 12 km. de centrul Capitalei.

Se învecinează:

⁵ https://ro.wikipedia.org/wiki/Jilava,_Ilfov



- la Nord cu Bucureștiul;
- la Est cu comuna Berceni;
- la Sud-Est cu satul Sintești din comuna Vidra;
- la Sud cu comuna "1 Decembrie";
- la Sud-Vest cu comuna Dăraști-Ilfov;
- la Vest cu orașul Măgurele.



Fig. Harta comunei⁶

Conform datelor furnizate de către Institutul Național de Statistică, suprafața comunei este de 2676 ha din care 330 ha sunt ocupate de vatra satului iar restul reprezintă teren agricol -2005 ha și nearabil - 341 ha.

⁶<https://www.google.ro/maps/place/Jilava/@44.3422522,26.0673394,13.31z/data=!4m2!3m1!1s0x40ae010a0ca4df807:0xb89a2d94e34ee051>



Comuna Jilava s-a format prin contopirea a trei sate: Jilava, Mierlari și Odăi. Satul Jilava, cel mai mare dintre cele trei, era alcătuit la rândul său din patru cătune: Români, Ungureni, Sârbi și Țigănie⁷.

⁷ Numele Jilava vine de la un loc umed, jilăvit, care ține apa. Astăzi numele ar putea fi socotit perimat, dar în trecut el era în acord cu realitatea deoarece satul, fiind așezat pe malul Sabarului, era deseori inundat. În legatură cu numele de Mierlari sunt doua puncte de vedere: unii locuitori afirmă că această denumire vine de la o veche ocupație și anume prinderea mierlelor; alții afirmă că inițial satul era așezat pe malul Sabarului și de aceea era deseori inundat. Locuitorii au făcut numeroase jalbe boierului de aici pentru ai lăsa să-și facă case mai la deal. La un moment dat, plictisit de aceste jalbe făcute pe un ton plângăcios, boierul le-ar fi zis ”bine mă miorlaiților, vă dau voie!”. Numele de Odăi vine de la cuvântul turcesc ”oda”, care înseamnă încăpere. Până la mijlocul secolului al XIX-lea economia românească se baza pe creșterea animalelor. De aceea, denumirile multor așezări sunt legate de această ocupație. Prin termenul de ”odăi” ”se înțelegea așezarea unde se adăposteau vitele⁷. Inițial sezoniere, aceste așezări vor deveni cu timpul permanente, transformându-se în cătune sau sate.



1.2. Resursele naturale

AȘEZARE GEOGRAFICĂ

Comuna Jilava se află în partea centrală a Câmpiei Române, mai precis în Câmpia Vlăsiei, având o altitudine ce variază între 66 și 80m. Este zona unde se întindeau vestigiile Codrii ai Vlăsiei, zonă marcată de confluența Argeșului cu Sabarul și Cociocul.

Forma de relief cea mai înaltă de pe teritoriul comunei este Câmpul Popești-Leordeni, care vine din teritoriul orașului Popești-Leordeni și cartierul Progresul. Câmpul respectiv are o înclinare slabă de la nord către est și o altitudine de 75-80 m. Pe teritoriul comunei se află o parte a terasei Argeșului ce delimitează la sud câmpul menționat.

O forma de relief importantă este lunca Argeș-Sabar, cu o altitudine de 65-70 m. Trecerea de la terasă la luncă se face prin versanți scurți și abrupti, afectați de eroziuni. Înclinarea generală a luncii este de la Nord-Vest către Sud-Est.

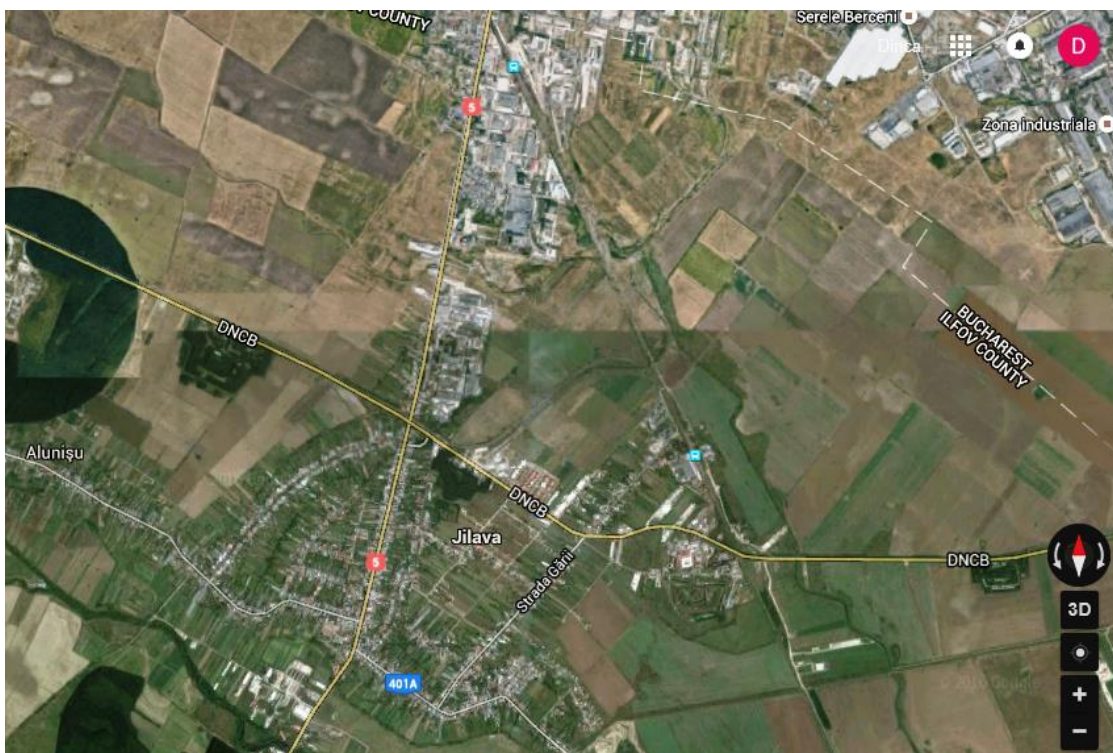


Fig. Harta comunei (sursa Google maps)



Morfologia versanților din cuprinsul reliefului comunei este simplă. În lungul câmpului și al luncii, unghiul de înclinare nu trece de 3 grade, în timp ce pe versant ajunge la 9 grade.

Lucrările agricole și de amenajări au schimbat în unele locuri înfațișarea naturală a pantelor. În general se observă că pantele dezvoltate pe depozite loessoide sunt drepte sau abrupte.

Asadar, relieful comunei face parte din seria câmpiilor aluvi-profluviale, acoperite cu depozite loessoide slab fragmentate, cu terase locale și gradini în cuprinsul luncii.

Arterele principale de circulație din zonă sunt :

- Drumul European E70 – București-Giurgiu;
- Drumul Județean 401A, aflat în administrarea Consiliului Județean Ilfov;
- Șoseaua de centură a Bucureștiului - aflată în responsabilitatea Companiei Naționale de Autostrăzi și Drumuri Naționale.

CLIMA

Teritoriul comunei Jilava se situează în zona climatică temperat-continentală. Clima se caracterizează prin veri foarte călduroase, ierni friguroase, primăveri scurte și toamne lungi. Temperatura medie anuală a aerului este de 11°C, iar a solului de 13,5°C. În timpul verii, temperatura medie înregistrată este de 22-25 grade C, cu fenomene de secetă și uscăciune, iar precipitațiile sunt variabile în timp, având caracter torențial. Iarna se înregistrează temperaturi medii între -2,7 grade C și 0,2 grade C. Sunt prezente zăpezi abundente și viscole.

Precipitațiile medii anuale sunt de 556-580 l/m ceea ce reprezintă o medie sub cea națională. În timpul verii, ploile au adesea un caracter torențial și uneori sunt însoțite de grindină. Vânturile cele mai frecvente sunt Crivățul, Austrul care aduce seceta și Baltărețul care aduce ploaia. Brumele se semnalează începând din luna septembrie până în luna aprilie. În comuna Jilava sunt perioade de secetă provocate de pierderile de apă din sol prin evaporație și de faptul că precipitațiile nu au caracter uniform în timpul anului.



HIDROGRAFIA

Pe teritoriul comunei Jilava există o apă curgătoare - râul Sabar, care se află în partea de sud-vest a comunei, paralel, la o distanță de 500-600 m, de străzile Ungureni și Mierlari. Sabarul are o suprafață a bazinului de 1358,3 Km.² și o lungime de 197,7 km². Sabarul avea pe vremuri un afluent, azi secăt, Săbărelul.



În ceea ce privește pânza freatică, se constată adâncimi diferite la care se găsește rezerva de apă, acest indicator fiind influențat de condițiile hidrografice specifice fiecărui anotimp și de constituția geologică a solului.

Apa din pânza freatică, având un conținut redus în săruri, se găsește la următoarele adâncimi:

- 8 m pe câmpul Popești-Leordeni;
- 5-6 m pe terasă;
- 5-6 m în luncă.

Izvoarele de pantă se găsesc pe versanții care fac trecerea de pe terasă la luncă, dar au un debit destul de redus.



Foto: Râul Sabar

VEGETAȚIA

Vegetația lemnoasă este reprezentată de specii de arbori precum salcâmul, plopul, stejarul, fagul, teiul, salcia, mesteacănul. Arbuștii cei mai întâlniți sunt maceșul, sângerul, păducelul și porumbarul.

Nivelul arbuștilor este reprezentat de porumbar, crusin, spinul cerbului, sânger, călin, gherghinar, lemn câinesc, lemnul râios, măceș, socul și alunul. În zona apelor, se întâlnesc diverse vegetații acvatice și de luncă: salcii, răchite, plopi, specii ierboase, cum ar fi rogozul. La acestea se adaugă vegetația acvatică de mal, formată din stuf și alte specii asociate, precum și vegetația submersă, reprezentată de brădiș sau sârmuliță (*Vallisneria spiralis*). Vegetația plutitoare, formată din nufărul galben (*Nuphar luteum*), nufărul alb (*Nymphaea alba*) sau broscărița (*Potamogeton natans*), este puțin întâlnită.

Vegetația ierboasă este abundentă și foarte variată: pălămida, păpădia, știrul, susaiul, mohorul, costreiu, pirul, pelinul, ciulinele, mătrăguna, măselarița.

Plantele ierboase specifice pădurii din zonă sunt: urzica, unișorul, feriga, mărgăritarul. De asemenea, în pădure există o multitudine de specii de flori: ghiocei, viorele, zambile, albăstrele, clopoței.

Pe teritoriul comunei există și o serie de plante medicinale, cum ar fi menta, mușețelul, coada șoricelului, sunătoarea, cimbrul, rostopasca, cicoarea, macul, traista-ciobanului.



Foto: Pădurea Jilava

FAUNA

Animalele sălbatice sunt caracteristice zonei de silvostepă, dar puțin numeroase datorită activității economice din zonă. Fauna specifică de pădure și de câmp este formată din mamifere precum veverițe, iepuri (în trecut căprioare, cerbi, lupi și mistreți).

Păsările cele mai întâlnite în subzona de pădure sunt gaița, ciocârlia de pădure, pitulicea, potârnichea, mierla, privighetoarea mică, ciocănitoarea de stejar, sturzul cântător, pițigoiul, mai multe subspecii de grauri, porumbelul de scorbură, scatiul, cucul, turturica etc.

Fauna de luncă este reprezentată de păsări de baltă, rața mare, rața cârâitoare, corcodel și lișița. Reptilele întâlnite în zonă sunt serpii, sopârlele și gusterii. Insectele specifice acestei zone de câmpie sunt lăcustele, cosașii, greierii, călugărițele, furnicile, etc.

1.3. Istoricul comunei Jilava

Cercetările arheologice din anul 1929 au scos la iveală importante vestigii care dovedesc existența în această zonă a unei culturi de tip “Gumelnița B”⁸.

Aceste cercetări s-au desfășurat în perioada 29 iulie - 17 octombrie 1929, fiind coordonate de Dinu V. Rosetti, consilier tehnic al Primăriei Municipiului București. Unul dintre inițiatorii șantierului arheologic a fost Dem I. Dobrescu, în acel moment președintele Comisiei Interimare a Capitalei, al cărui loc de baștina este Jilava. În urma săpăturilor, au fost scoase la lumină importante vestigii arheologice care dovedesc existența unei locuiri umane în aceasta zonă cu peste 2000 de ani înainte de Hristos .

Cercetările arheologice au dus la concluzia ca rămășițele găsite aparțin culturii de tip “Gumelnița B” (după Vladimir Dumitrescu) sau “Gumelnița III” (după Dumitru Berciu)⁹. Această cultură este caracteristică epocii eneolitice (calcolitice). Trăsăturile dominante ale acestei culturi sunt ceramica pictată cu grafit, așezările de tip tell (măguri alcătuite din resturi de lipitură arsă ale locuințelor și din rămășițe de tot felul, corespunzătoare mai multor așezări neolitice suprapuse, distruse prin foc) și reprezentările plastice realizate din lut sau os¹⁰.

⁸ Eugen Comșa, Quelques considerations sur la culture Gumelnița (L'agglomeration Măgura Jilavei) în Dacia, Tom XX, 1976

⁹ Eugen Comșa, Quelques considérations sur la culture Gumelnița (L'agglomération Măgura Jilavei) în Dacia, Tom XX, 1976, p 105

¹⁰ Așezarea gumelinițeană de la Jilava ocupa o “măgură” cu o circumferință de 400 de metri, ridicată la o înălțime de 20 de m față de terenurile din jur. Așezarea era înconjurată cu un șanț de apărare larg, de 4,20m, și adânc de 4,30m

Așezarea de la Jilava oferă date importante despre felul de viață al oamenilor neolitici. A atras îndeosebi atenția construirea temeinică a unor spațioase case de suprafață, ridicate pe un schelet de pari și nuiete, având pereții din turte de pământ amestecat cu păioase și uscat la soare. Acoperișul era în două pante, din paie. Ca și pentru oamenii de azi, locuința reprezenta pentru gumelinițeni spațiul central al vieții.

Una din colibe, distrusă de incendiul care a mistuit întreaga așezare, avea formă rectangulară, suprafața de 350 x 550 cm, având orientarea est-vest. Vatra de foc era construită din pământ bătut și fățuit, cu dimensiunea de 125 x 100 cm. Vatra era așezată în partea dinspre răsărit a locuinței. Turtele din care erau construiți pereții aveau dimensiunea de 0,30x0,30x0,15 cm.



În comuna Jilava au fost descoperite și două morminte datând din sec. III-IV, pe care specialiștii le-au identificat ca aparținând dacilor liberi sau sarmaților¹¹ și unul din secolul al XI-lea, al unui călăreț care, judecând după inventar (un vârf de lance, o zăbală de fier), nu aparținea autohtonilor, ci unui peceneg¹².

Cel mai vechi document cunoscut până acum care atestă existența Jilavei, a fost emis la București în **ianuarie 1716** prin care “popa Radu de la Jilava vinde logofătului Matei Fărcășanu, o casă cu loc și grădină”. Dintr-un alt document emis 6 ani mai târziu, tot la București, este pomenit același “popa Radu de la Jilava” și reiese că satul aparținea logofătului Constantin II. După aceste izvoare, satul Jilava a luat ființă în timpul domniei lui Constantin Brâncoveanu (1688-1714). Inițial, satele Jilava și Mierlari erau așezate pe malurile Sabarului. Tot acolo se afla și o biserică ale cărei urme se mai vedeau încă în urmă cu 60-70 de ani. Tradiția spune că apele Sabarului s-au revărsat și au înecat satul, așa că locuitorii au fost nevoiți să se mute pe locurile mai înalte. Posibil că acest eveniment s-a petrecut la începutul secolului al XIX-lea, prin anii 1815-1831, când a fost ctitorită actuala biserică de la Jilava și s-au așezat în sat un mare număr de “ungureni” veniți din Ardeal.

În momentul adoptării Legii rurale din 14 august 1864, proprietara moșiei Jilava era Eufrosina Ghica, iar proprietarul moșiei Odăile-Mierlari era Costache Crețulescu. Din moșia Eufrosinei Ghica au fost expropriate 1438 pogoane și 22 prăjini, cu care au fost împroprietăriți 200 de țărani. Din moșia lui Costache Crețulescu au fost expropriate 837 pogoane și 23 prăjini cu care au fost împroprietăriți 101 săteni.

Contopirea celor 3 sate a avut loc în urma Legii pentru organizarea comunelor rurale și urbane adoptată în 1864. În “Tabloul comunelor rurale din România la 1864” este menționată pentru prima dată comuna Jilava-Mierlari din plasa Sabar, județul Ilfov. Comuna este menționată și un an mai târziu ca fiind alcătuită din cătunele Jilava, Mierlari și Odăile, având în total 285 de case, două biserici și o populație de 328 de familii. „Jilava: sat în județul Ilfov, plasa Sabaru; formează comună cu cătunele Mierlari și Odăi; are 1640

¹¹ Dinu V. Rosetii, Așezări și locuințe preistorice din preajma Bucureștilor, Institutul de arte grafice Bucovina, 1932

¹² Sâmpetru, M., În mormântări pecenege în Câmpia Română, Studii și cercetări de istorie veche, 24:455, 1973



de locuitori; este stație a drumului de fier; aici se țin anual două bâlciuri- unul în Duminica Mare, celălalt pe 21 iulie”¹³.

Răscoala din 1888

La răscoala din 1888, sub conducerea învățătorului Dimitrie Manolescu, țărani jilăveni au alungat primarul și consilierii. Reprimarea răscoalei a fost brutală: „Guvernul a trimis pe colonelul Vartiadi în fruntea soldătimii, ca să dea gloanțe acelor ce cereau pământ. La Jilava, la Copăceni, la Greci, la Grădiștea, la Crețești, în multe și multe sate, armata s-a purtat cu românii mai rău decât cu turcu la Plevna; oamenii au fost bătuți, schingiuiți, uciși, femeile au fost necinstite, casele prădate ca în vremea zaverei. Își luaseră oamenii lumea în cap și rătăceau pe drumuri...” Conducătorii răscoalei au fost arestați și duși la Domnești unde au fost crunt bătuți de soldați în timp ce ofițerii strigau ”Dați-i pământ, dați-i mai mult, ca pentru 6 boi”¹⁴.

Răscoala din 1907

Izbucnită în nordul Moldovei la 8 februarie, Răscoala din 1907 s-a propagat cu repeziciune. În zilele de 11-12 martie frământările și agitațiile au cuprins majoritatea comunelor din județul Ilfov. O patrulă de recunoaștere trimisă la Jilava a găsit „vreo 300 de țărani care se agitau și a căror intenție nu se cunoaște”. Pentru a împiedica izbucnirea răscoalei, au fost trimise la Jilava trupe din Regimentul 10 artilerie. Datorită măsurilor luate de autorități și apropierea de Capitală, țărani din Jilava nu s-au răsculat, așa cum reiese dintr-un raport al prefectului de Ilfov către ministrul de interne, în care se spunea „nu s-au semnalat nicăieri incidente serioase în tot județul”.

Secolul XX

La începutul secolului XX comuna Jilava avea 3178 ha și 1719 locuitori. În comună se aflau doi mari proprietari: Petrovici Armis, care stăpânea 1596 ha și George Diamandi, care stăpânea 500 ha. Țărani stăpâneau 1082 ha. Locuitorii împrăprietăriți erau în număr de 149, iar cei neâmprietăriți 287. Comuna avea două școli, una la Jilava, cu 23 elevi,

¹³ Frunzescu, D.Z., Dicționarul topografic și statistic al României la 1872, p. 227

¹⁴ Ziarul „Drepturile omului” din 23 octombrie 1888



și una la Mierlari, cu 10 elevi, două biserici, la Jilava și la Mierlari, o bancă populară, o moară cu benzină, un oficiu poștal, o infirmerie și 8 cârciumi.

În anul 1908 comuna Jilava a primit în componența sa încă 2 sate, Belu și Progresu (ultimele două sate vor forma, începând cu 1 aprilie 1914, o comună separată numită Șerban Vodă).

Primul război mondial

În timpul ocupației militare din Primul război mondial, populația comunei a fost supusă la o exploatare brutală, fapt ce a dat naștere la diverse forme de împotrivire. Comuna a fost amendată cu suma de 1 300 lei pentru că în apropierea ei „liniile telefonice au fost deteriorate în mod intenționat de persoane necunoscute.” O altă formă de rezistență era refuzul de a munci în folosul ocupanților. Astfel, la 10 octombrie 1917, administrația plășii Vidra informa Prefectura județului Ilfov că țăranii comunei Jilava refuză de a munci la câmp în folosul trupelor de ocupație germane¹⁵.

Perioada interbelică

În perioada interbelică locuitorii comunei Jilava încep să practice pe scară mai largă legumicultura și creșterea vitelor, fapt ce le-a permis o îmbunătățire a condițiilor de trai. Numărul vacilor a crescut de la 150 în 1901 la 785 în 1920¹⁶.

Prin Legea nr.82 din 17 iulie 1921 s-au expropriat 1054 ha. și 22 arii din proprietatea Alexandrinei G. Florescu, cu care s-au împroprietărit 376 de locuitori și s-au rezervat ca islaz 107 ha. și 17 arii, iar restul s-a afectat pentru rezerve de interes obștesc¹⁷.

În această perioadă și-au făcut apariția primele unități industriale: Bumbăcăria Românească Jilava, Fabrica de cauciuc Mira, Fabrica de cărămidă. De asemenea, funcționau în Jilava două mori, trei măcelarii, o brutărie și sediul băncii populare „Sabarul”¹⁸.

¹⁵ România în anii primului război mondial, București, Ed. Militară, vol I, p. 498, 1987

¹⁶ Arhivele Naționale ale României. Direcția Municipiului București, fond Primăria comunei Jilava, dos. 1/1920

¹⁷ Arhivele Naționale ale României. Direcția Istorică Centrală, fond Reforma agrară din 1921, dos. 43/1928

¹⁸ Buletinul Cooperăției Ilfovene, 15 mai 1928



Al doilea război mondial

În primăvara anului 1940 s-au rechiziționat din Jilava 679 de cai, 129 de căruțe și 247 de hamuri. Au venit mai multe familii de refugiați (alte familii vor veni în 1944). În total, la Jilava s-au așezat 27 de familii numărând 55 de persoane¹⁹.

În timpul rebeliunii legionare din 21-23 ianuarie 1941 au fost uciși în pădurea de la Jilava 83 evrei și comunistul Constantin David, aduși de la București. Tot în timpul rebeliunii a fost ucis sergentul major Ioan V. Dumitru din Regimentul 4 infanterie.

După izbucnirea războiului, în pădurea Jilava germanii au înființat un lagăr de prizonieri sovietici²⁰.

În ziua de 24 august 1944 pe șoseaua Jilava-Sintești a avut loc un schimb de focuri între militarii germani și români, în urma căruia un soldat român a fost ucis iar altul rănit. A doua zi, trupele germane din barăcile de la sud de Jilava au întâmpinat cu foc forțele divizionului de artilerie al Școlii de subofițeri artilerie Mihai Bravu care se îndreptau spre București. Divizionul a instalat tunurile unei baterii în poziție de tragere forțând astfel...să se predea 200 germani...Au fost capturate mai multe mașini și materiale.... Pe data de 26 august între orele 8-16, o unitate din Regimentul 3 Transmisiuni Aero a dezarmat trupa germană de la barăcile Jilava. În aceste barăci se găsea și o parte din personalul Legației germane din București care a fost arestat și condus la Palatul regal din comuna Regele Ferdinand. S-au predat în mâinile românilor 3 ofițeri, 25 subofițeri și 70 de soldați²¹.

Perioada postbelică

La 23 martie 1945, guvernul comunist condus de Petru Groza a adoptat o nouă reformă agrară. În comuna Jilava au fost expropriate 356 ha. cu care s-au împroprietărit 584 de oameni, dintre care 28 de văduve de război, 16 invalizi de război, 160 locuitori fără pământ și 380 locuitori cu pământ puțin.

¹⁹ Arhivele Naționale ale României, Direcția Municipiului București, Fond Legiunea de Jandarmi București, dos. 42/1940, f. 1

²⁰ Arhivele Naționale ale României. Direcția Municipiului București, fond Primăria Comunei Jilava, dos. 1/1944

²¹ Arhiva Ministerului Apărării Naționale, Fond 948, dos. 1181, f. 169-173, Buletin informativ special nr. 579 al Inspectoratului General al Jandarmeriei din 25 august 1944, în Documente privind istoria militară a poporului român (23-31 august 1944), Editura Militară, București, 1977, vol. I, p 178-181, doc. 192



În anul 1949 s-a declanșat procesul de colectivizare a agriculturii. Pământurile aparținând marilor proprietari din Jilava au fost trecute în proprietatea statului, fiind administrate de Gospodăria Agricolă de Stat " 30 Decembrie".

Vechile unități economice au fost extinse, modernizate și au apărut altele noi: Combinatul de Articole Tehnice din Cauciuc Jilava, Întreprinderea de Bunuri de Consum de Cauciuc Jilava, Tăbăcăria Minerală Jilava, Trustul de Mecanizare București, Întreprinderea de Prefabricate din Beton „Progresu”. Mulți locuitori ai comunei au renunțat parțial la ocupațiile agricole, devenind salariați ai acestor întreprinderi iar alții s-au angajat în întreprinderile din Capitală. Acest proces a făcut necesară introducerea unor mijloace de transport care să faciliteze deplasarea spre și dinspre București.

În 1950 localitatea Jilava a fost inclusă în zona suburbană a Capitalei. S-au produs schimbări și în ceea ce privește înfățișarea comunei. În anii 1979-1980 au fost construite în zona Combinatului de Cauciuc și a Tăbăcăriei primele blocuri de locuințe. Majoritatea străzilor au fost pietruite și apoi asfaltate.

Restructurarea industriei de după 1989 a determinat mulți locuitori ai comunei, rămași fără locuri de muncă, să revină la vechile ocupații (agricultura și creșterea animalelor). Legumicultura axată pe producția de piață începe să se practice din nou pe scară largă²².

1.4.Populația comunei

Populația comunei cuprinde trei grupuri etnice: români, bulgari și rromi. O parte a populației românești este originară din Transilvania, sosită pe teritoriul comunei în mai multe valuri, în a doua jumătate a secolului XVIII și în prima jumătate a secolului XIX. Cauzele migrației au fost înăsprirea măsurilor antiromânești ca urmare a mișcării călugărului Sofronie (1759-1761) și răscoalei condusă de Horea, Cloșca și Crișan (1784-1785), refuzul de a urma serviciul militar austriac care era lung și sever, precum și foametea care a afectat Transilvania în anii 1815-1817. Acești români ardeleni au constituit cătunul “Ungureni”.

²² Aurel Dumitrescu, Monografia Comunei Jilava, București, Ed. Printech, 2008



În ceea ce-i privește pe bulgari, aceștia au venit în Țara Românească în mai multe etape: 1806-1812, 1828-1834 și 1876. Se poate ca unele familii să se fi așezat chiar în timpul războiului ruso-austro-turc din 1787-1792 deoarece proprietarul moșiei Măgurele, vecină cu Odăile-Mierlari afirma în 1829 că la hotarul moșiei "se afă hălăduind familii de sârbi <bulgari n.a.> de aproape 50 de ani"²³. Catagrafia județului Ilfov întocmită de Vasile Nenovici, "deputatul bulgarilor din toată țara" arată că în perioada 1828-1831 se așezaseră în satul Jilava 15 familii de bulgari, iar în satul Odăi 13 familii de bulgari²⁴. Ultimii bulgarii au sosit după înfrângerea răscoalei antiotomane care a avut loc în Bulgaria în 1876.

Locuitorii rromi sunt urmașii robilor care aparțineau marilor boieri stăpânitori ai acestor locuri și care sunt grupați în cătunul "Țiganie". În Conдика țiganilor din Țara Românească pe anul 1837 sunt pomenite doua "vătășii" <sălașe n.a.> de țigani aflate pe Sabar, una probabil la Jilava: vătășia lui Matei Grosu cu 34 de familii și vătășia lui Gheorghe Grosu cu 46 de familii²⁵.

Harta rusă din 1835 atestă existența unei așezari -"Jelava"- cu 105 gospodării, ceea ce înseamnă o populație de aproximativ 555 de locuitori. Aproape trei decenii mai târziu, în 1863, maiorul Dimitrie Pappasoglu întocmea o hartă a districtului Ilfov. Pe hartă este trecută localitatea Zilava cu 124 de gospodării.

În urma Legii pentru organizarea comunelor rurale și urbane din 9 martie 1864 s-a organizat comuna Jilava-Mierlari, alcătuită din două cătune: Jilava și Odăile-Mierlari. Conform "Dicționarului topografic și statistic al României de la 1872", populația comunei era de 1640 locuitori²⁶.

Potrivit Dicționarului geografic al județului Ilfov, la 1892 populația comunei era de 1807 locuitori²⁷.

În decembrie 1899 a fost întreprins un recensământ al populației, ale cărei rezultate pentru comuna Jilava-Mierlari sunt în tabelul de mai jos:

²³ Arh St-Visteria, dos 3178/1831,f 302

²⁴ Arh ST-Visteria, dos 162/1830 f 922

²⁵ Academia Română-"manuscris nr 4332" sau I. Chelcea,"Țigani din România", București, 1944

²⁶ D. Z. Frunzescu, Dicționarul topografic și statistic al României la 1872, p.227

²⁷ C. Alessandrescu, Dicționarul geografic al județului Ilfov, București, 1892, p.283



Menage	Total locuitori			Religia			Cetățenia			
	Barbați	Femei	Total	Ortodocși	Catolici	Mahomedani	Română	Austro Ungară	Bulgară	Turcă
555	1160	1115	2275	2259	10	6	2248	14	7	6

Prin reorganizarea administrativă din 1908, comunei Jilava i s-au mai adăugat două sate: Belu și Progresu, care au făcut parte din comuna Jilava până în 1914. În 1912 s-a efectuat un nou recensământ al populației ale cărei rezultate pentru comuna Jilava sunt cuprinse în tabelul de mai jos²⁸:

Nr. menage	Nr. total populație	Nr. bărbați	Nr. femei
1633	7392	3944	3448

În 1930, structura populației era următoarea²⁹:

	Clădiri	Gospodării	Locuitori
Total comună	564	720	3523
Jilava	356	495	2446
Mierlari-Odăi	208	235	1177

Următorul recensământ a fost făcut pe data de 6 aprilie 1941. Rezultatele lui sunt cuprinse în tabelul de mai jos³⁰:

	Clădiri	Gospodării	Populație		Origine etnică		
			Total	Bărbați	Români	Germani	Alții
Jilava	436	530	2546	1285	2471	4	71
Mierlari	147	171	809	394	808		1
Odăi	74	75	452	243	452		
Total	657	776	3807	1992	3731	4	72

Rezultatele obținute la recensământul din 21 februarie 1956 sunt cuprinse în tabelul de mai jos³¹:

	Populația		
	Barbați	Femei	Total
Jilava	2722	2030	4752
Mierlari	416	420	836

²⁸ "Dicționarul Statistic al României", București, 1914, vol. II, p. 536

²⁹ "Recensământul general al populației din 29 decembrie 1930", București, 1932

³⁰ "Recensământul general al României din 6 aprilie 1941", București, 1944

³¹ "Recensământul general al populației din 21 februarie 1956", București, 1957



Odăi	226	238	464
Total	3364	2688	6052

Datele obținute la recensământul efectuat în data de 15 martie 1966 sunt cuprinse în tabelul de mai jos:

Satul	Populația
Jilava	5802
Mierlari	865
Odăi	470
Total	7137

Această creștere însemnată a populației intervenită s-a datorat atât unor cauze de ordin natural (creșterea natalității și scăderea mortalității), cât și înființării pe teritoriul comunei a unor importante obiective industriale.

La recensământul din 2002 populația comunei Jilava era de 11919 locuitori. În 2011 erau înregistrați 12223 de locuitori.

Conform datelor furnizate de către Institutul Național de Statistică, în 2016 sunt 10390 de locuitori.

1.5. Percepția asupra comunei Jilava

În perioada martie-aprilie 2016, Public Research a realizat un studiu privind identificarea problemelor majore din comuna Jilava.

Studiul s-a derulat pe două niveluri:

1. Cvasitotalitatea angajaților din cadrul aparatului de specialitate al primarului comunei Jilava, dimensiunile cercetării corelând următoarele direcții majore:
 - identificarea problemelor locale;
 - caracterizarea activității administrației publice – aspecte relevante, ierarhizarea acestora;
 - descrierea calității vieții în comuna Jilava.
 2. Populația comunei Jilava.
- Au fost chestionați locuitori ai comunei, urmărindu-se:
- Ierarhizarea problemelor locale

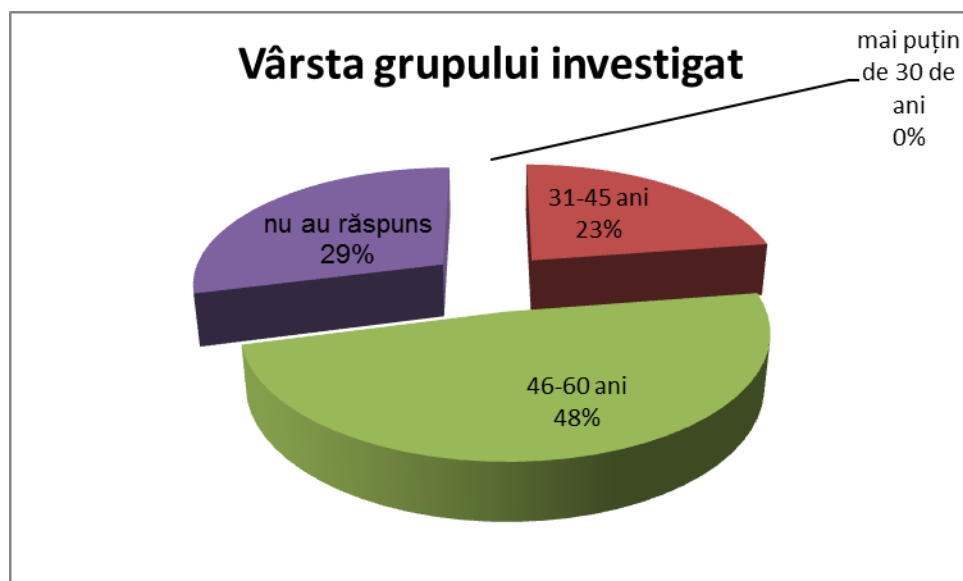
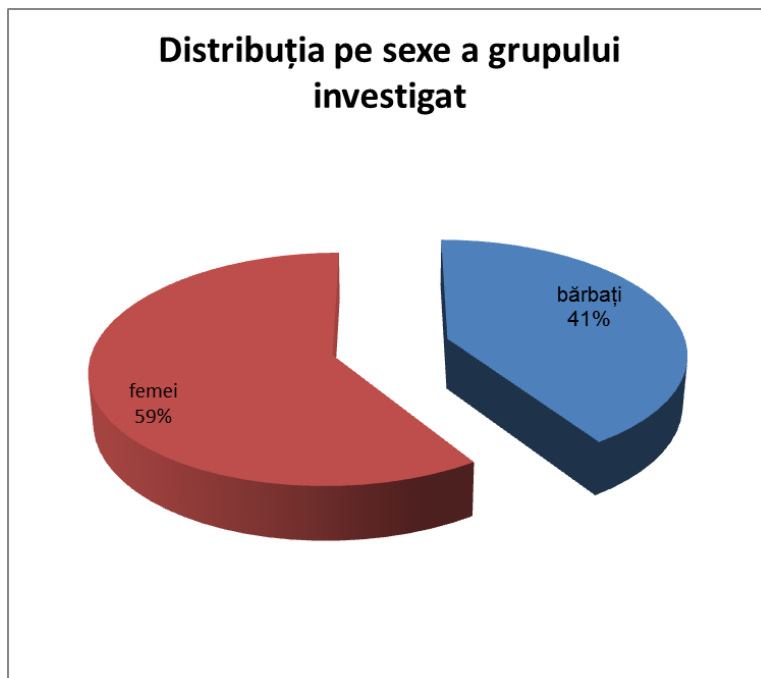


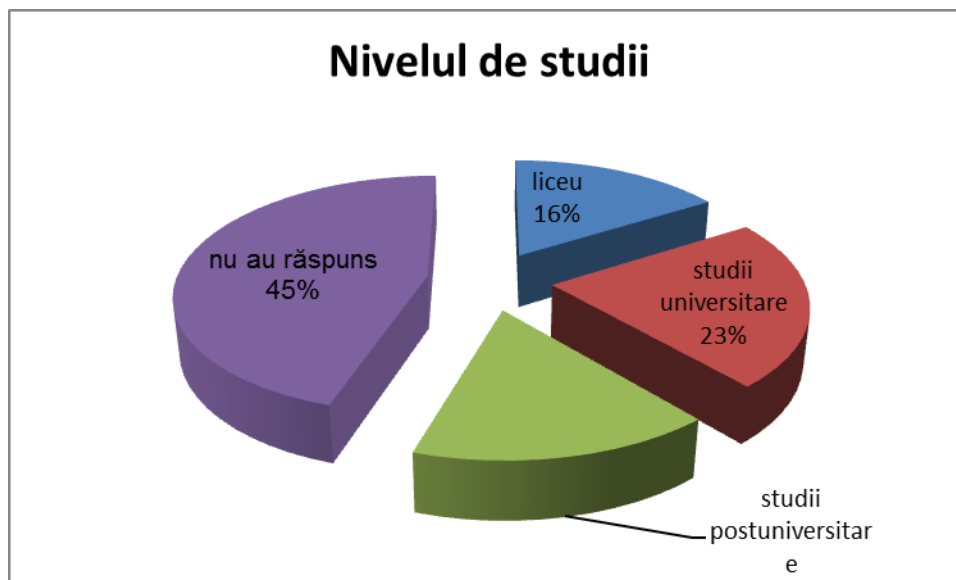
- Formularea așteptărilor față de activitatea administrației publice locale.

I. APARATUL DE SPECIALITATE AL PRIMARULUI COMUNEI JILAVA

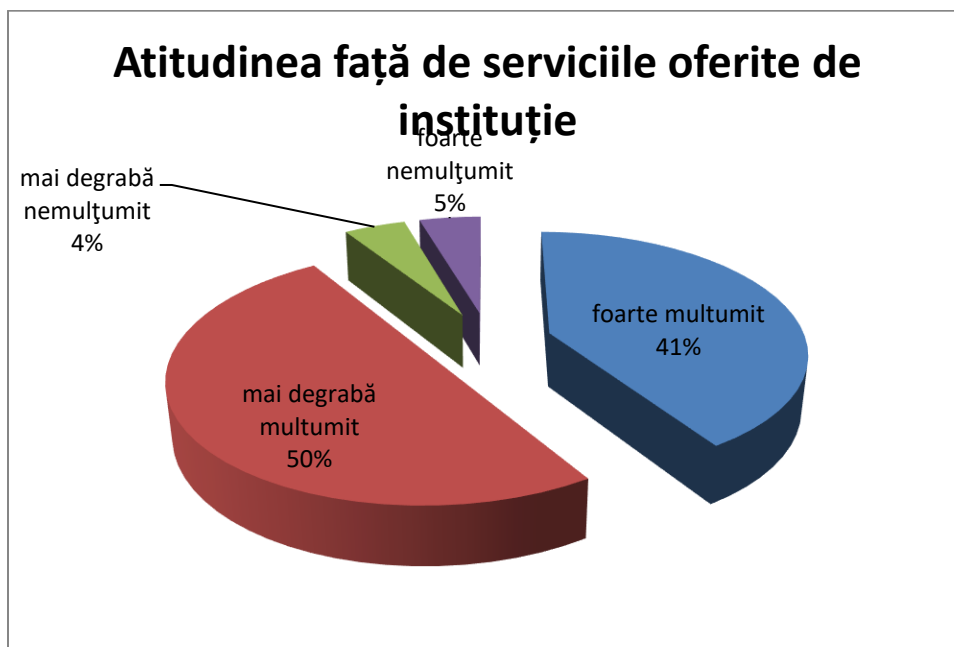
1.1. Grupul țintă

Grupul țintă a fost reprezentat de angajați ai primăriei comunei Jilava, funcționari publici și personal contractual, grup cu următoarele caracteristici majore:



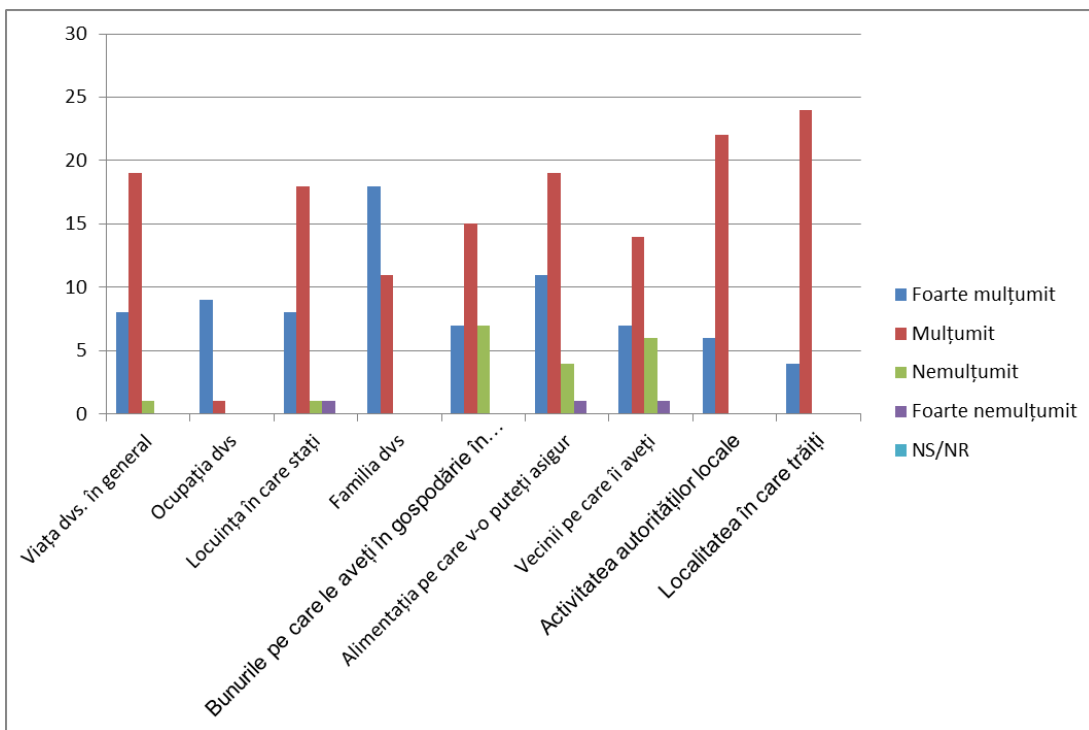


În ceea ce privește atitudinea față de serviciile oferite de instituție, în general, angajații se declară mulțumiți (50%) și foarte mulțumiți (41%), dar există și un număr destul de mare de nemulțumiți (9%).

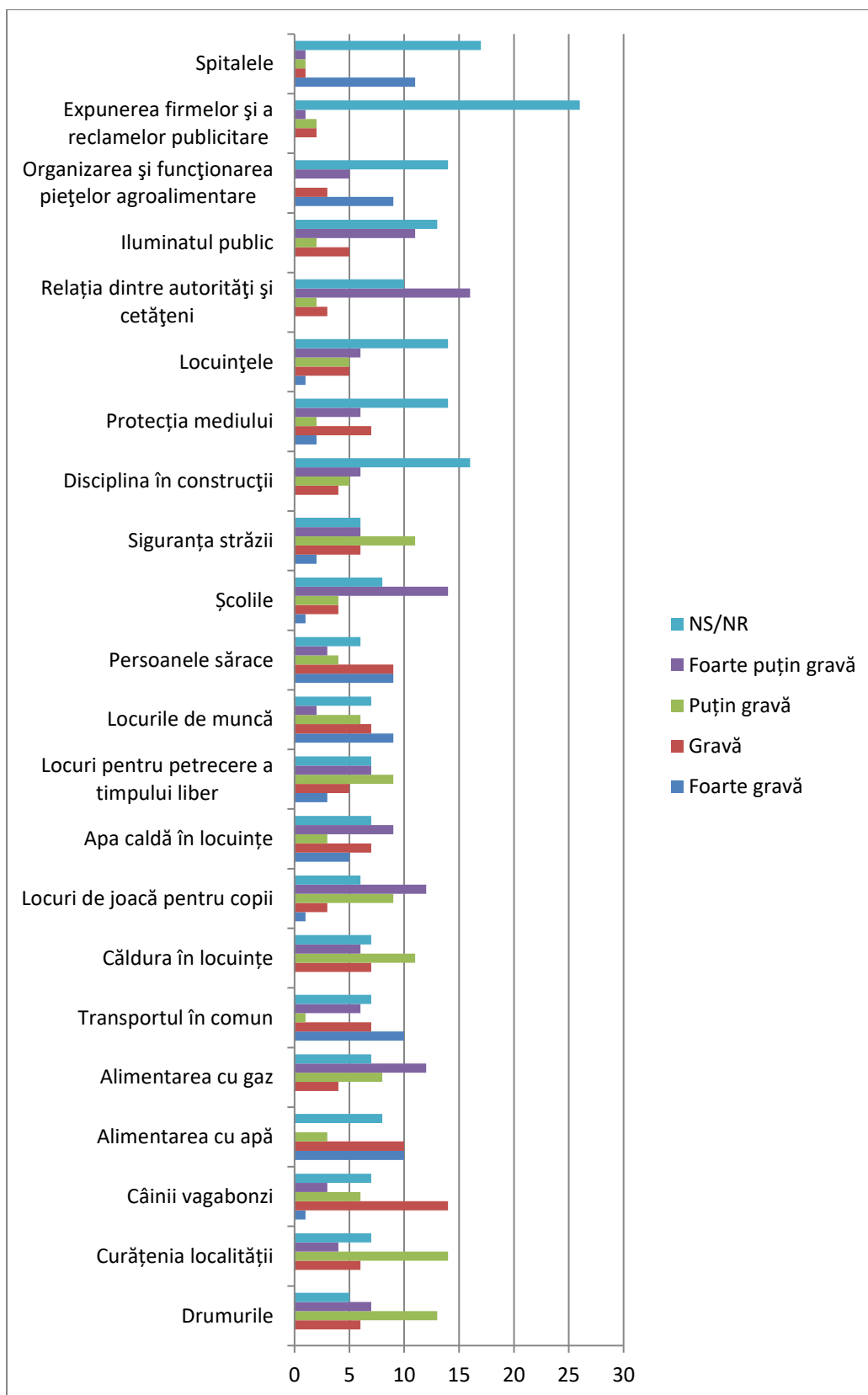


Din punct de vedere al atitudinii generale față de viață, se constată că cele mai mari mulțumiri vin din partea familiei.





1.2.Problemele localității în viziunea angajaților



Ierarhizând problemele, constatăm că în viziunea celor intervievați, cele mai grave sunt următoarele:

<u>Foarte grav</u>	<u>Grav</u>
1 <i>Alimentarea cu apă</i>	<i>Câinii vagabonzi</i>
2 <i>Spitalele</i>	<i>Alimentarea cu apă</i>
3 <i>Persoanele sărace</i>	<i>Persoane sărace</i>
4 <i>Transportul în comun</i>	<i>Protecția mediului</i>

Așadar, ordinea de prioritate a gravității problemelor este următoarea:

1. ***Alimentarea cu apă***
2. ***Spitale***
3. ***Câini***
4. ***Transport în comun***

Nu reprezintă probleme:

-școlile

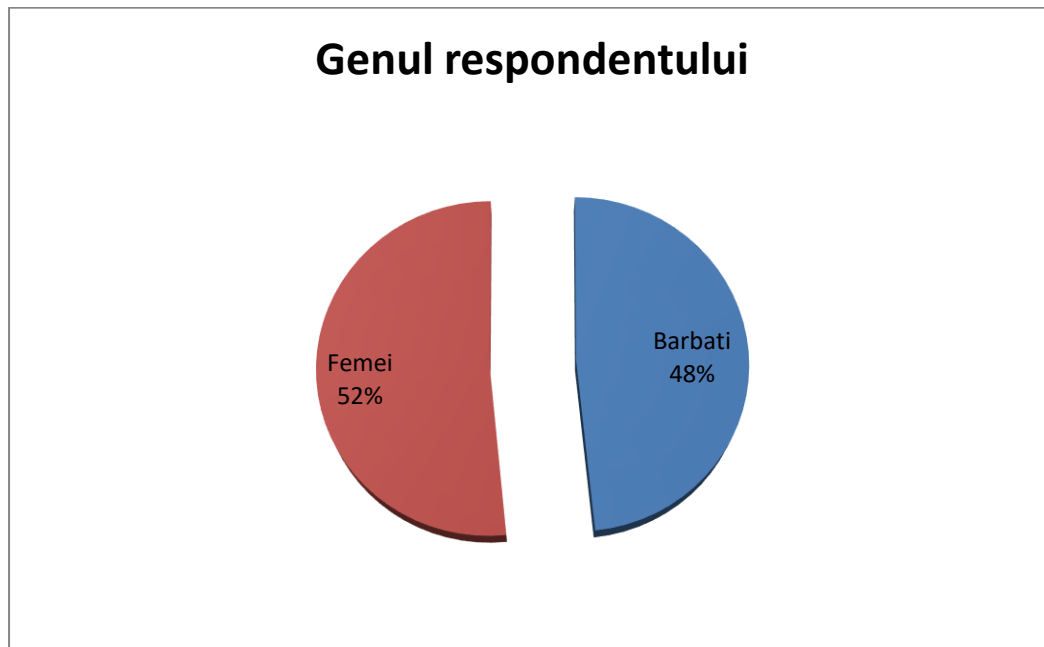
-iluminatul public



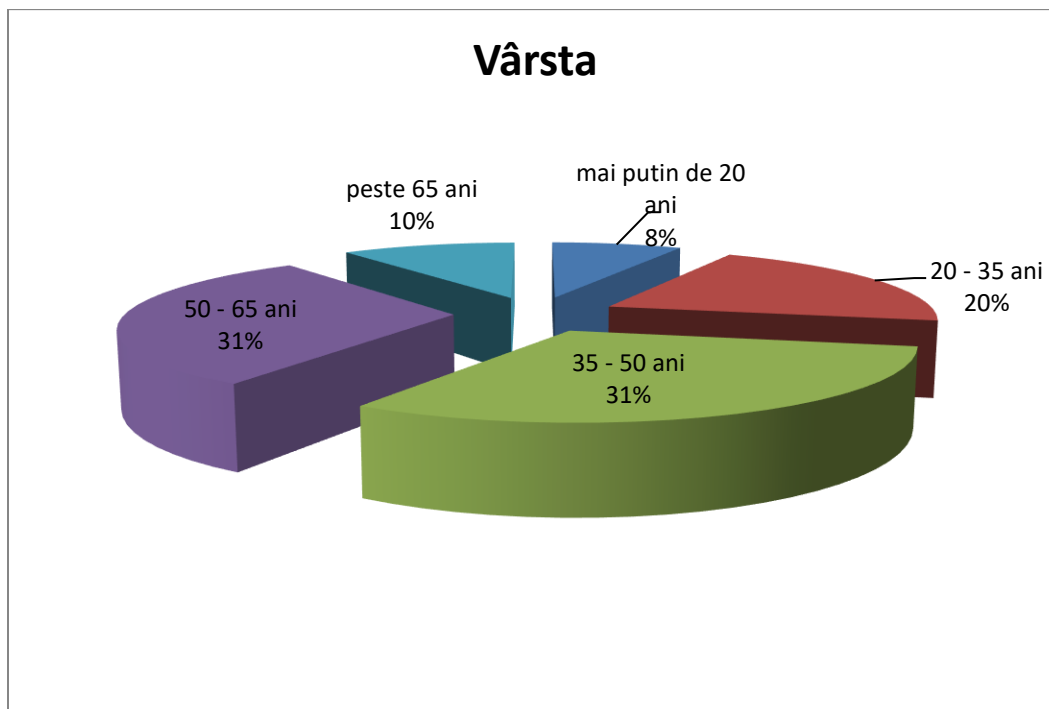
II. POPULAȚIA COMUNEI JILAVA

2.1. Grupul țintă

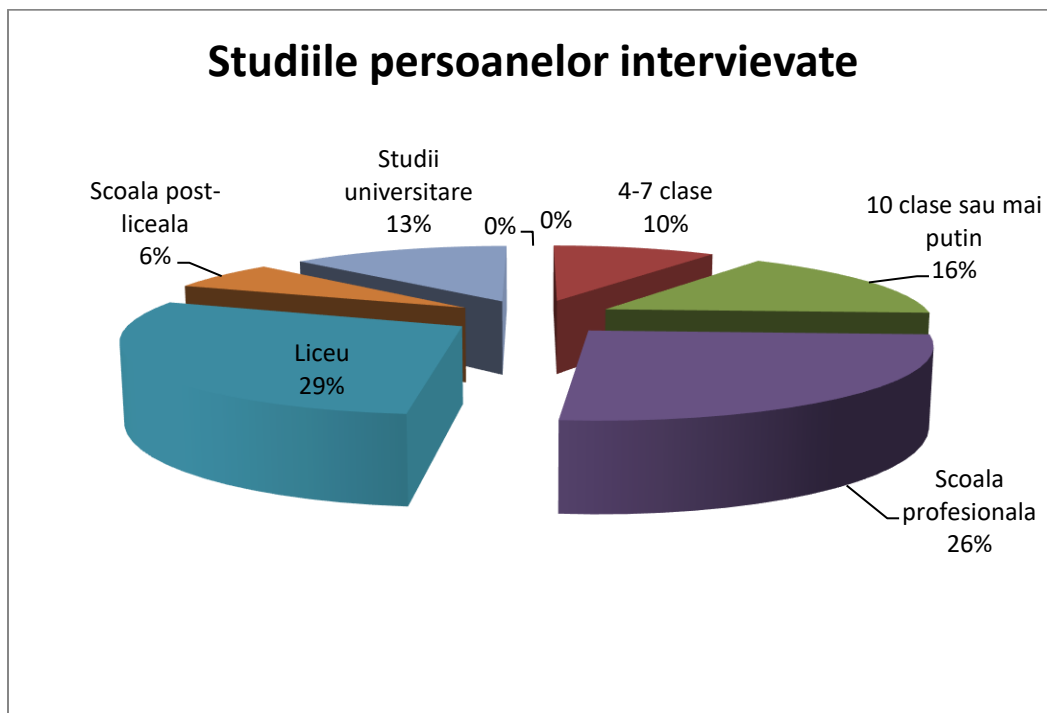
Locuitori ai comunei Jilava, grup cu următoarele caracteristici majore:



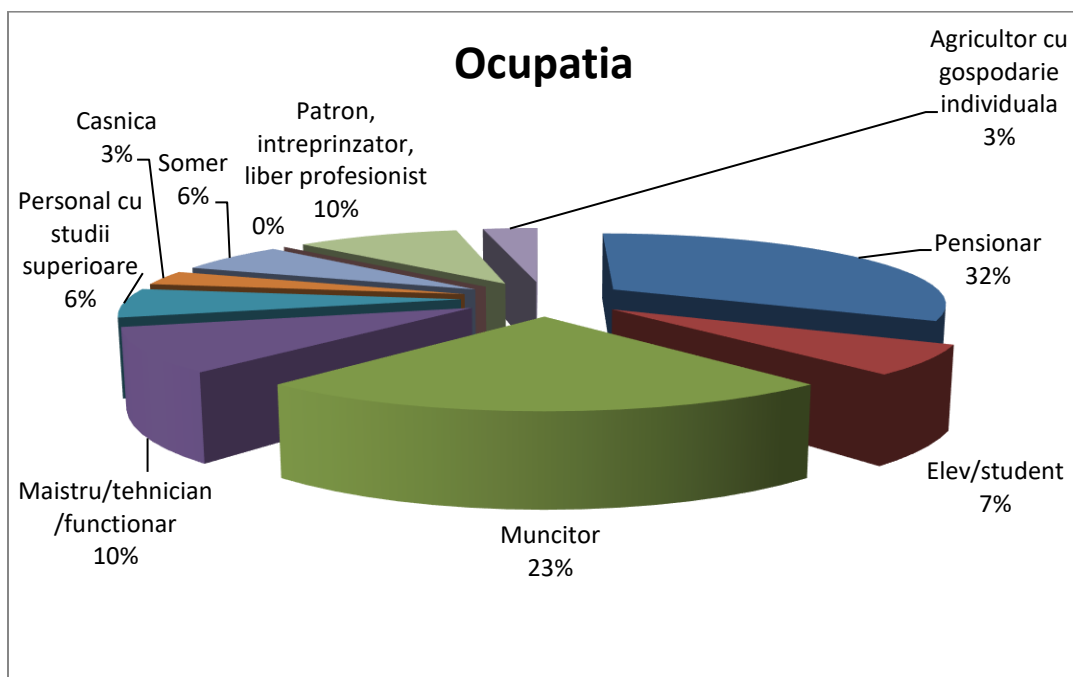
Funcție de vârstă, distribuția a fost următoarea:



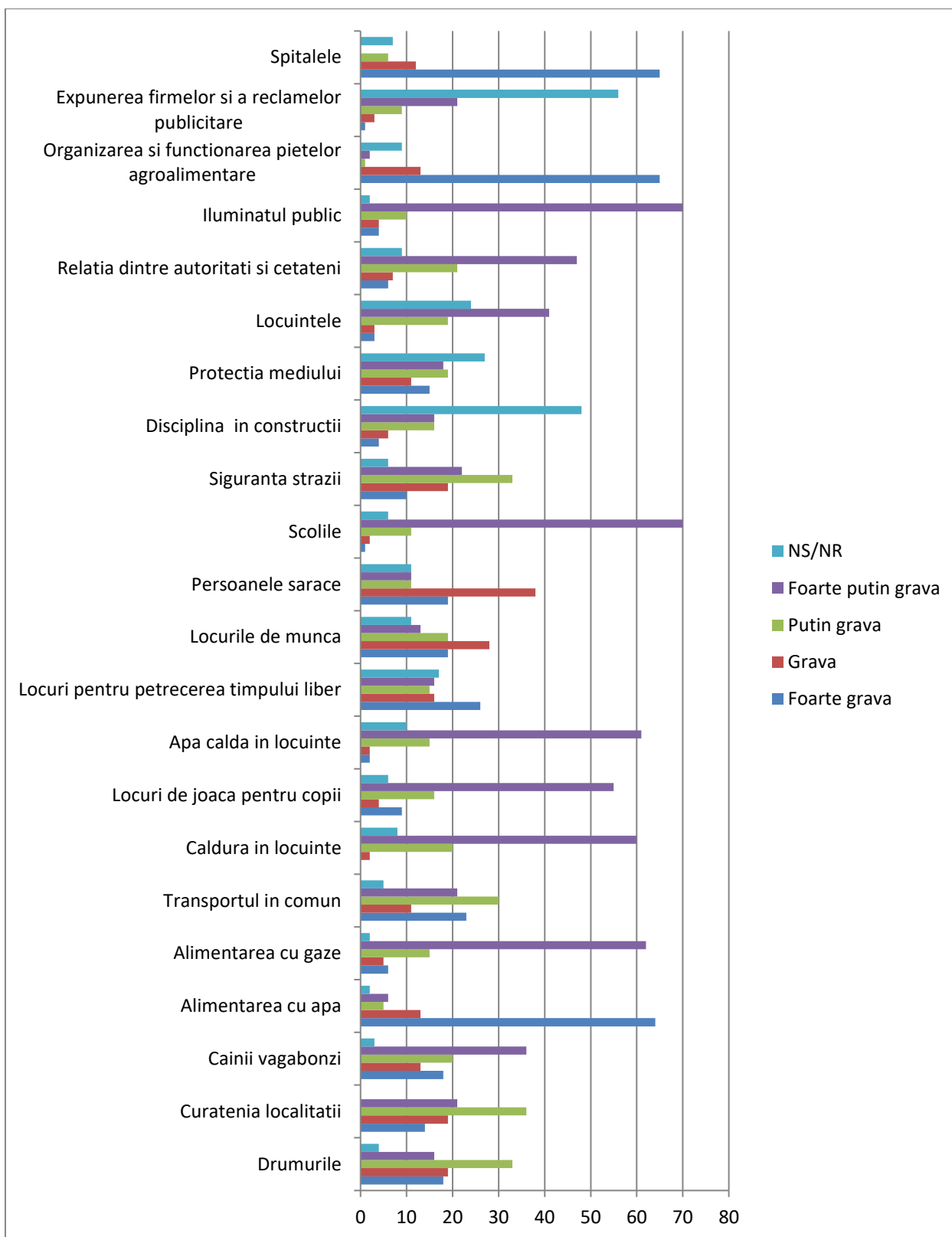
În ceea ce privește studiile, situația este următoarea:



În ceea ce privește ocupația, au fost alese categorii diverse, după cum se poate observa.



2.2. Problemele localității în viziunea populației

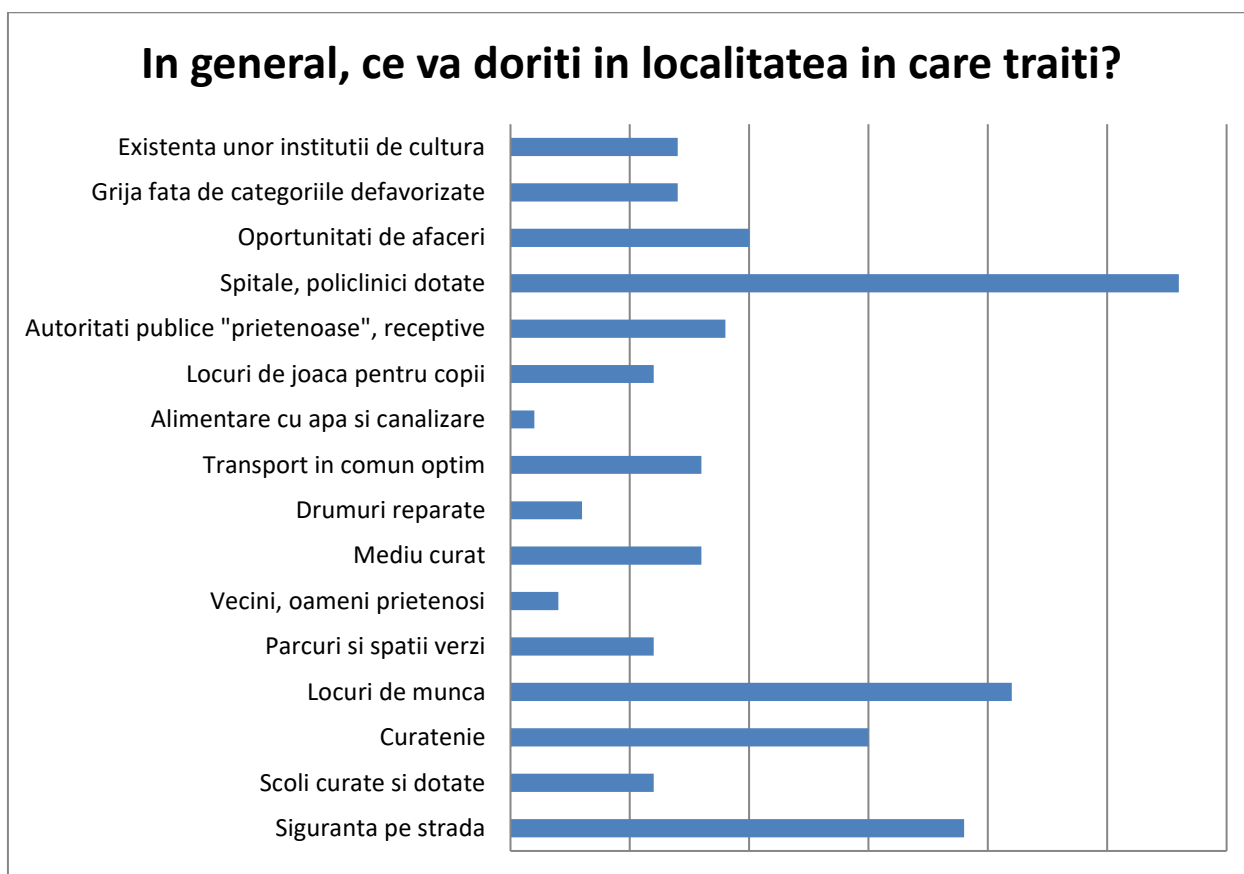


În opinia oamenilor intervievați, ordinea problemelor este următoarea:

- spital/policlinică;
- alimentarea cu apă;
- piață/ hypermarket;
- locuri pentru petrecerea timpului liber.

Față de 2010 se constată că locurile de muncă și câinii vagabonzi nu mai sunt în primele patru priorități.

Cei chestionați își doresc în comună următoarele:



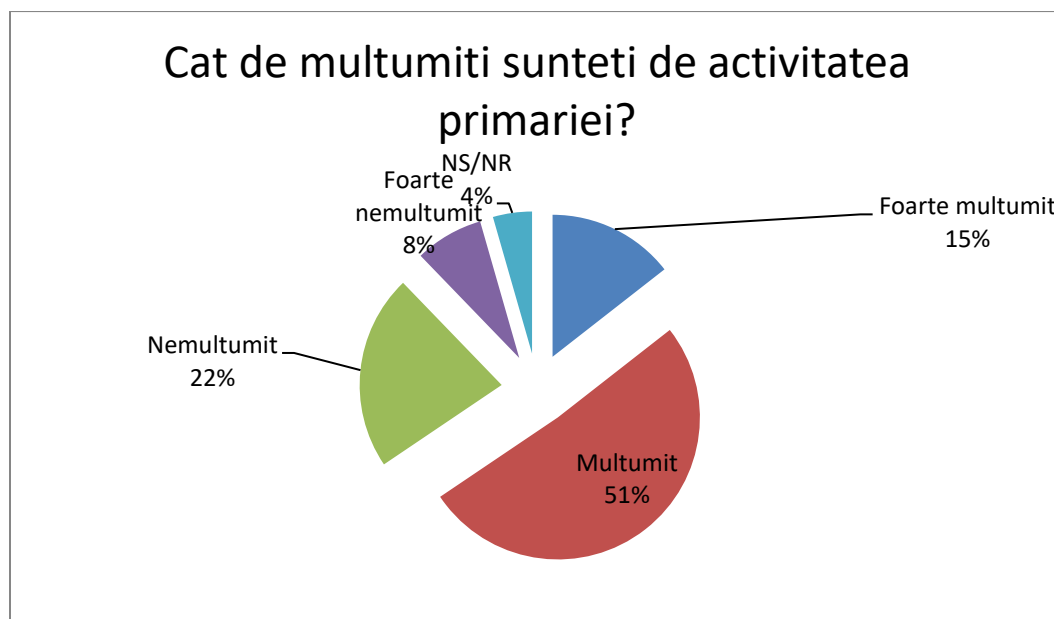
Prin suprapunerea ariilor investigate, concluzionăm că principalele așteptări la nivelul comunei ce sunt în sfera de responsabilitate a administrației locale, sunt legate de:

- spital/policlinică;
- alimentarea cu apă (nu mai este în responsabilitatea comunei);
- piață/ hypermarket;
- locuri pentru petrecerea timpului liber.

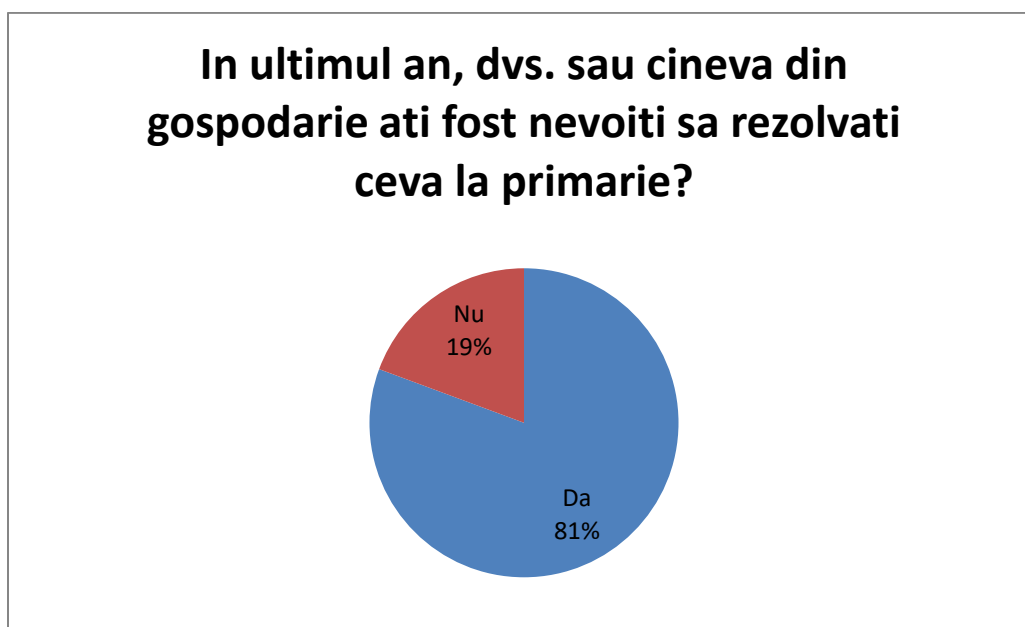


2.3. Atitudinea față de autoritățile locale

Atitudinea față de primărie este una mulțumitoare. 66% dintre cei chestionați sunt mulțumiți și foarte mulțumiți de activitatea primăriei, iar 30% sunt nemulțumiți față de activitatea primăriei.

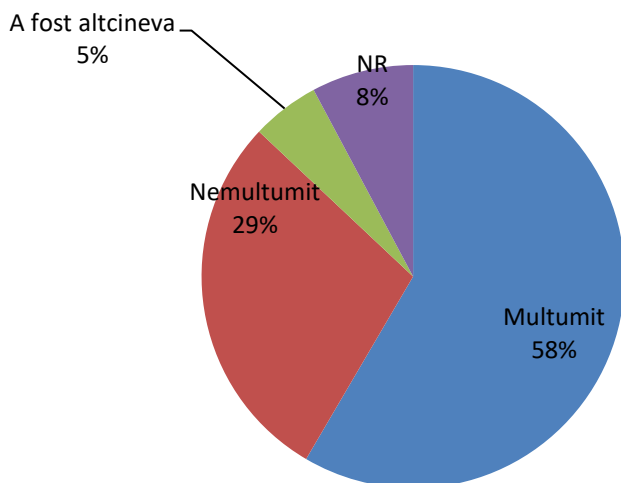


81% dintre cei intervievați au declarat că, în ultimul an, ei sau cineva din familie au avut de rezolvat diverse probleme la primărie.



Dintre cei ce au declarat că au avut de rezolvat o problemă la primărie 58% au fost mulțumiți de modul de rezolvare.

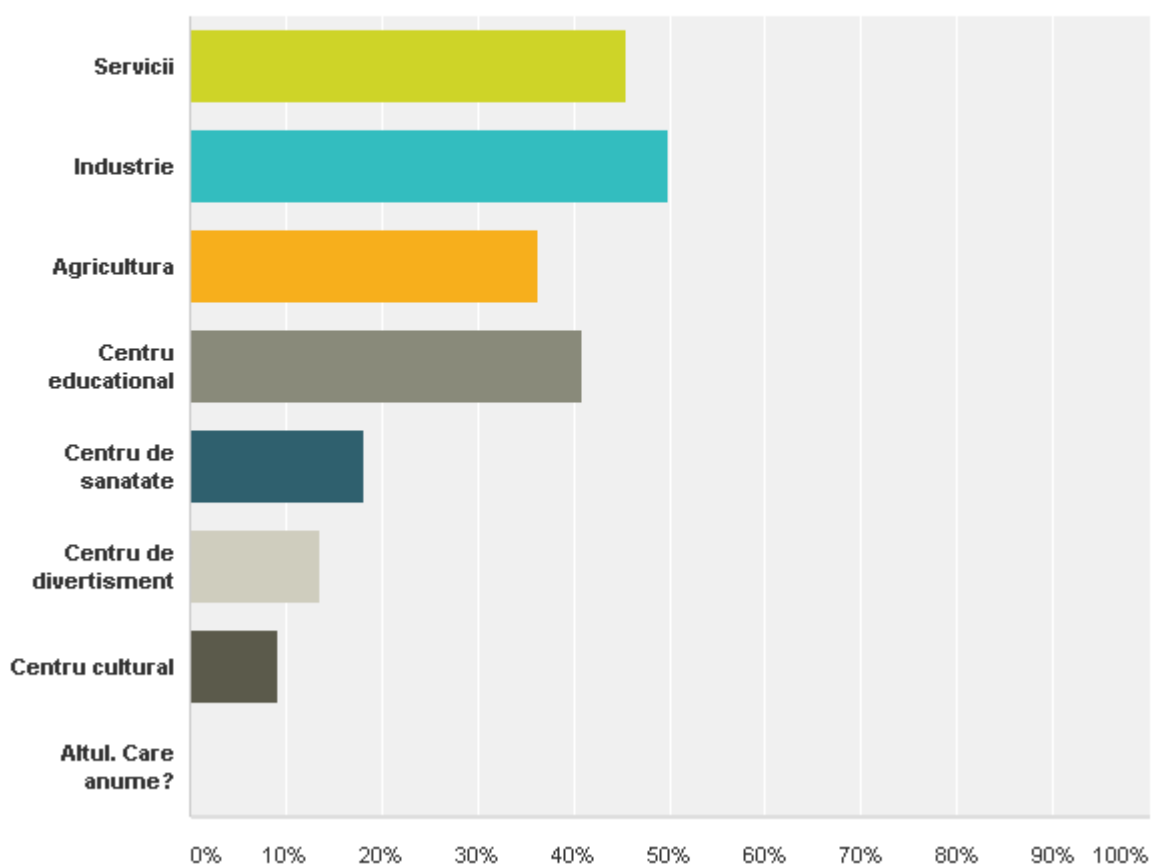
Si ati fost multumit sau nemultumit de modul in care v-au tratat angajatii de la primarie?



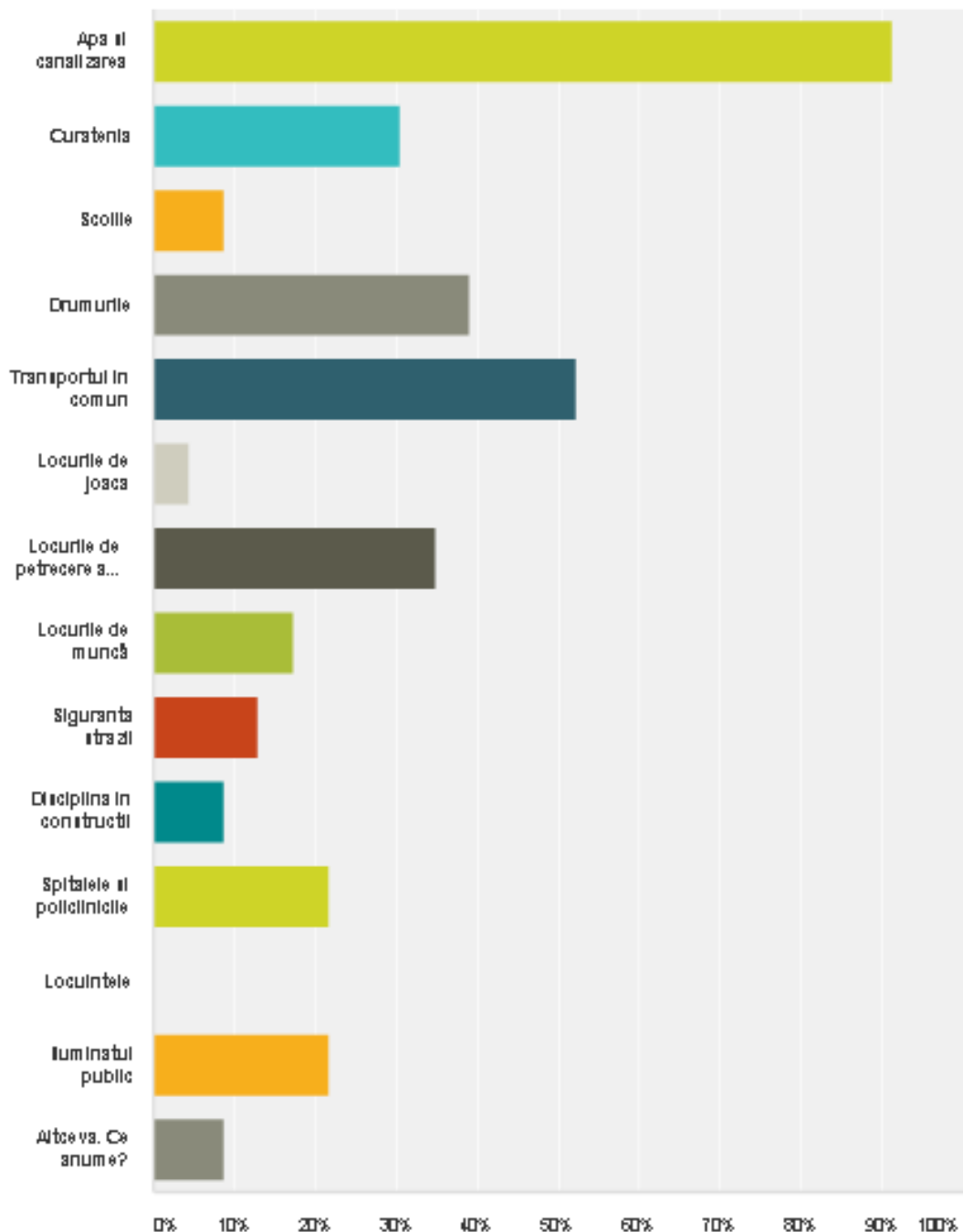
Chestionar on-line

A fost aplicat și un chestionar on-line, dar care nu are reprezentativitate, însă marchează trenduri importante pentru dezvoltare.

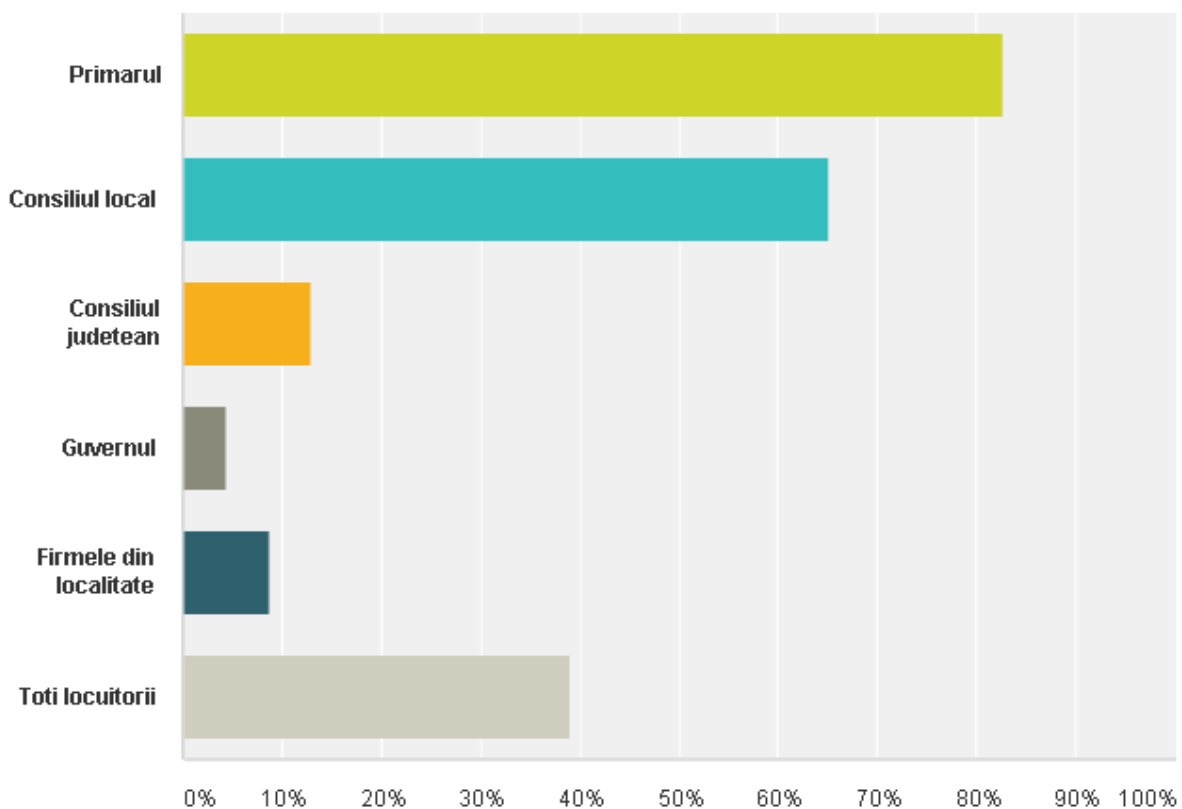
Care trebuie sa fie profilul dominant al comunei?



Care dintre următoarele sunt cele mai grave probleme ale comunei?



Cine considerati ca este responsabil pentru dezvoltarea comunei?



Capitolul 2

Analiza SWOT a comunei Jilava și obiectivele strategice

Strategia de dezvoltare locală trebuie fundamentată pe o analiză relevantă a stării comunității. Pentru a putea lua deciziile corecte, trebuie analizate optim cerințele, constrângerile și opțiunile de dezvoltare. Specificul analizei SWOT este că ea studiază concomitent caracteristicile interne sau endogene și influențele mediului extern sau exogen, ținând cont atât de factorii pozitivi cât și de cei negativi.

În cadrul analizei SWOT se evaluează mai întâi specificul intern al entității pentru care se elaborează strategia, puncte forte și puncte slabe. Apoi se analizează influențele exterioare, efectele pozitive fiind considerate oportunități, iar cele negative, pericole. Analiza SWOT a fost efectuată în mod colectiv, în cadrul grupurilor de lucru, de către factorii implicați în elaborarea ei.

După o primă evaluare în cadrul diagnozei realizate în cadrul Părții I, se poate constata că deciziile sunt dificil de luat în primul rând pentru că nevoile sunt foarte diversificate și o prioritizare trebuie să aibă la bază un suport științific de alocare. În principal, analiza situației existente a furnizat o privire de ansamblu care conține cele mai bune informații posibile care să ajute la înțelegerea forțelor, tendințelor și a cauzelor care pot să intervină la un moment dat.

Această analiză a resurselor de care dispune comunitatea, va releva punctele tari și punctele slabe ale comunității și mediului ei, oportunitățile de dezvoltare și posibilele riscuri ce trebuie evitate.

Punctele tari sunt acele valori, resurse sau competențe distincte pe care comuna le posedă la un nivel superior în comparație cu alte zone, ceea ce îi asigură un anumit avantaj. Altfel prezentate, punctele forte, reprezintă acei factori care îi dau comunei un avantaj competitiv și îi conferă atractivitate.



Punctele slabe sunt reprezentate de acei factori sau acele tendințe care creează obstacole în calea dezvoltării economico-sociale și pot lua forme sociale, financiare, de infrastructură sau legislative.

Oportunitățile reprezintă factori de mediu externi, pozitivi pentru procesul de dezvoltare vizat, altfel spus șanse oferite de mediul extern a căror anticipare permite stabilirea strategiei în scopul exploatarea profitabilă a oportunităților apărute. Oportunități există, dar acestea trebuie identificate pentru a se stabili la timp strategia necesară fructificării lor.

Amenințările includ factorii din afara sistemului analizat care ar putea să pună strategia de dezvoltare într-o poziție de risc. Aceștia sunt factori externi care nu pot fi controlați dar care pot fi anticipați și permit elaborarea unor planuri de urgență pentru prevenirea și rezolvarea acestor probleme.

Utilitatea analizei SWOT constă în faptul că procesul decizional bazat pe această analiză trebuie să includă următoarele elemente:

- construiește pe punctele tari;
- elimină punctele slabe;
- exploatează oportunitățile;
- îndepărtează amenințările.

Puncte tari ale comunei Jilava	Puncte slabe
<ul style="list-style-type: none">- Amplasarea în imediata apropiere a municipiului București;- Soluri fertile care favorizează dezvoltarea unei agriculturi diversificate;- Resurse naturale importante – pădure, apă curgătoare, rezerve de petrol;	<ul style="list-style-type: none">- Percepție nefavorabilă asupra localității;- Existența pe teritoriul comunei a penitenciarului București și asocierea puternică a localității cu acesta;- Resursele bugetare alocate dezvoltării economice locale insuficiente nevoilor existente ale comunității;



<ul style="list-style-type: none">- Existența unor legături directe între comuna și municipiul București prin intermediul liniilor urbane;- Structura economică diversificată;- Traversarea comunei de către E70;- Traversarea comunei de către centura Bucureștiului;- Acces la calea ferată;- Număr important de investitori;- Forța de muncă numeroasă;- Existența rețelelor de comunicații (telefonie, internet, cablu);- Existența rețelei electrice și a celei de alimentare cu gaz;- Tradiție industrială;- Infrastructură școlară importantă;- Rețea locală de drumuri reabilitate;- Rata șomajului scăzută comparativ cu media națională a zonelor rurale;- Existența unor monumente istorice;- Locuri de muncă numeroase;- Rețea de canalizare și alimentare cu apă în curs de finalizare;- Blocuri de locuințe reabilitate termic;- Spații verzi și amenajări pentru sport;- Policlinică și grădiniță cu program prelungit în curs de finalizare;	<ul style="list-style-type: none">- Forța de muncă slab calificată;- Proprietate agricolă divizată, fărâmițată;- Curs de apă poluat și probleme de mediu (zgomot și aer);- Inexistența unui serviciu local de poliție locală;- Persistența problemelor de fond funciar;- Educație, cultură civică slab dezvoltate, grad redus de participare civică;- Sistem educațional incomplet;- Scăderea nivelului de pregătire al resurselor umane;- Inexistența unor servicii medicale adecvate;- Dotări limitate pentru sport și agrement;- Intravilan limitat în comparație cu expansiunea zonei de locuit;- Spirit antreprenorial redus;- Lipsa contactelor externe și lipsa de integrare în circuitul administrativ național și internațional;- Lucrări de amenajare a E70;- Traficul intens din comună și accesul dificil între diferite cartiere;- Spații insuficiente pentru petrecerea timpului liber;
--	--



<ul style="list-style-type: none">- Derularea în comună a unor programe de calificare și recalificare;- Poluare redusă a solului;- Derularea unor programe de marketing local.	<ul style="list-style-type: none">- Insuficienta promovare a oportunităților locale;- PUG neactualizat.
Oportunități	Amenințări



<ul style="list-style-type: none">- Dezvoltarea zonei metropolitane București-Ilfov;- Creșterea atractivității comunei pentru locuire și dezvoltări antreprenoriale;- Existența resurselor nerambursabile din fondurile structurale;- Integrarea în strategiile de dezvoltare ale județului;- Dezvoltarea unor relații de parteneriat în vederea dezvoltării infrastructurii rețelelor de utilități și transport public cu municipiul București și localitățile limitrofe;- Obținerea statutului de oraș;- Potențial mare de dezvoltare a sectorului serviciilor;- Posibilitatea practicării agriculturii ecologice;- Perspective bune pentru dezvoltarea agroturismului și a turismului de weekend- Posibilitatea construirii unor parcuri industriale, centre de afaceri, complexe expoziționale în apropierea localității.	<ul style="list-style-type: none">- Resurse bugetare reduse față de nevoia de investiții în infrastructură, rețele de utilități (apă, canalizare, iluminat public);- Legislatia instabilă, incoerentă;- Creșterea competiției pentru produsele agricole;- Exodul forței de muncă;- Sprijin redus din partea altor autorități publice;- Blocarea/ întârzierea finanțărilor din fonduri structurale;- Lipsa de interes a UAT-urilor învecinate pentru dezvoltarea de proiecte comune.
--	---

Pe baza diagnosticului din capitolul precedent și cu ajutorul analizei SWOT de mai sus, suntem în măsură să evidențiem obiectivele strategice de dezvoltare ale comunei Jilava. Identificarea direcțiilor de dezvoltare ale comunei a avut la bază



principiul dezvoltării locale omogene integrate, înțelegând prin aceasta dezvoltarea prin corelarea celor trei componente majore ale dezvoltării unei comunități, și anume dezvoltarea economică, dezvoltarea socială și gestionarea echilibrată a resurselor și mediului natural, astfel încât realizarea fiecărui obiectiv strategic, aparținând oricărei componente de dezvoltare, actuale sau viitoare, să aibă un impact pozitiv sau cel puțin să nu afecteze realizarea obiectivelor din celelalte componente majore ale dezvoltării.

Viziunea de dezvoltare

Până în anul 2030 comuna Jilava va deveni oraș și va fi **liderul zonal al dezvoltării durabile, model pentru localitățile învecinate**. De asemenea, va fi, prin gradul de dezvoltare economică, **comuna cu cele mai multe locuri de muncă din sudul Bucureștiului**.

Misiunea

Comuna Jilava va oferi locuitorilor săi servicii publice, infrastructură și dotări socio-edilitare la standarde europene, asigurându-le acestora un nivel de trai decent și confortabil, un mediu prielnic formării, muncii și petrecerii timpului liber, acces la servicii sociale de calitate.

Obiectivul general al Strategiei de Dezvoltare Locală constă în creșterea capacității de planificare și parteneriat a actorilor de la nivel local, în vederea dezvoltării economice, sociale și de mediu a comunității locale.

În vederea realizării obiectivului general, se va urmări atingerea următoarelor obiective specifice:

Domeniul economie – agricultura

- Trecerea de la agricultura de subzistență la cea modernă, racordată la principiile economiei de piață, pe coordonatele protejării mediului natural și îmbunătățirii nivelului de trai.

Domeniul economie – industria și serviciile

- Creșterea competitivității și a performanței domeniului industrial de la nivelul comunei Jilava, în vederea întăririi capacității de adaptare la cerințele pieței interne



și internaționale, pe fondul unei dezvoltări durabile și echilibrate a economiei în ansamblu

Domeniul protecția mediului

- Creșterea calității mediului și promovarea activă a măsurilor de protecție a acestuia

Domeniul dezvoltare socială

- Creșterea calității vieții și a stării de sănătate a populației

Domeniul amenajarea teritoriului, urbanism și infrastructura de transport

- Utilizarea optimă a teritoriului comunei și îmbunătățirea infrastructurii de transport

Domeniul administrație publică locală

- Creșterea capacității administrative

Domeniul educație și formare

- Dezvoltarea resurselor umane prin îmbunătățirea infrastructurii educaționale și asigurarea accesului la diferite forme de educație

Domeniul cultura, sport și agrement

- Dezvoltarea infrastructurii pentru cultura, sport și agrement



Capitolul 3

Domeniile dezvoltării comunei Jilava, obiectivele și proiectele specifice

3.1.Economia locală

3.1.1.Agricultura

În Jilava pământul a fost stăpanit succesiv de mai mulți mari proprietari între care menționăm pe: Iancu și Raluca (Ralița) Filipescu, Dimitrie Sorescu, Constantin (Costache) Crețulescu, Petrovici Aramis, Gheorghe Diamandi, Alexandrina Florescu și Petre Teodoru. Creșterea vitelor a intrat în declin după reforma agrară din 1864 când țăranilor li s-a îngrădit dreptul de folosire a islazurilor. Țăranii cultivau mai ales porumb și mei, în timp ce marele proprietar cultiva grâu.

După 1921 jilăvenii au început să practice legumicultura datorită apropierii de Capitală unde existau mari posibilități de desfacere a produselor. Culturile cel mai des întâlnite erau cele de tomate, castraveți și varză. Tot acum încep să se introducă pe marile proprietăți primele mașini agricole (secerători, batoze, semănători). Se creșteau vaci, cai, porci, oi, bivolițe și păsări.

În urma colectivizării agriculturii, pământurile marilor proprietari au intrat în proprietatea statului. Pe teritoriul comunei Jilava a luat ființă Întovărașirea "Ana Ipatescu". Ulterior, o parte din pământul acesteia a intrat în proprietatea Întreprinderii Agricole de Stat "30 Decembrie".

În 1961 s-a încheiat procesul de colectivizare. Pământurile țăranilor au fost incluse în Cooperativa Agricolă de Producție Jilava. În anii '70 Cooperativa agricolă avea un patrimoniu estimat la 14 milioane lei. Numărul membrilor cooperatori era de 1012, insuficient pentru necesarul de forță de muncă în C.A.P.

C.A.P. Jilava posedă o suprafață de 1889 ha. din care:

- 1841 ha. suprafață arabilă;
- 7 ha. vii;
- 41 ha. livezi.



Începând cu deceniul opt al secolului trecut, legumicultura s-a dezvoltat considerabil. Un element de noutate l-a constituit introducerea culturilor protejate cu solarii, fapt ce a permis realizarea mai multor culturi într-un singur an pe același teren.

Pe teritoriul localității existau culturi agricole variate:

- Cereale: grâu, porumb, orz, ovăz, sorg;
- Legume: roșii, ceapă, usturoi, fasole, ardei, varză, mazăre, castraveți, spanac, conopidă, vinete, ridichii, dovleci, dovlecei, pepeni, leuștean, pătrunjel, salată, cartofi;
- Plante uleioase: floarea-soarelui;
- Vița de vie;
- Pomi fructiferi: meri, peri, pruni, gutui, cireși, vișini;
- Arbuști: zmeurul, căpșunul;
- Flori: ochiul boului, gladiola, lealeua, trandafirul, tufănica, zambila, dalia, crizantema etc

Solurile brun-roșcate (dominante) și aluviale (din lunci) existente pe teritoriul comunei, se pretează culturilor de cereale, plante industriale, pomi fructiferi, viță de vie și legumicultură.

Pe teritoriul comunei JILAVA principalele tipuri de sol sunt :

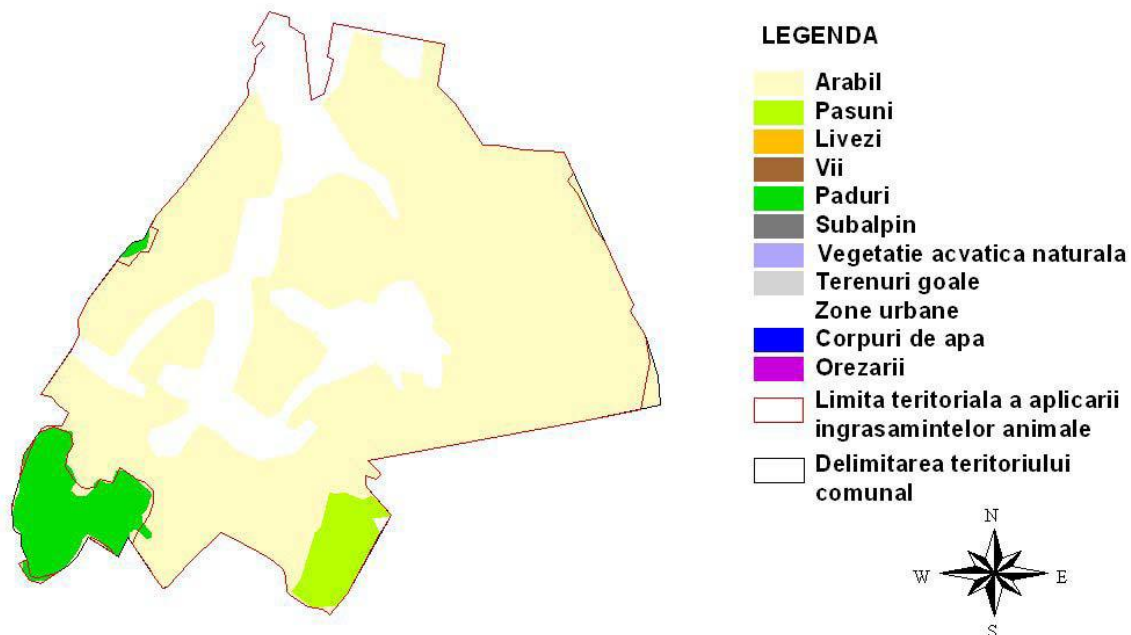
- * Cernoziomuri argiloiluviale tipice
 - Textura : Lutoargiloasă
 - Suprafața: 81 ha
- * Cernoziomuri cambice freatic-umede
 - Textura : Lutoargiloasă
 - Suprafața: 86 ha
- * Cernoziomuri cambice freatic-umede
 - Textura: Lutoasă
 - Suprafața: 56 ha
- * Mlaștini
 - Textura : Ape (lacuri, bălți, mlaștini)
 - Suprafața: 12 ha
- * Protosoluri aluviale gleizate
 - Textura : Lutoasă



- Suprafața: 11 ha
- * Protosoluri aluviale gleizate
- Textura: Nisipolutoasă
- Suprafața: 193 ha
- * Protosoluri aluviale
- Textura: Nisipolutoasă
- Suprafața: 81 ha
- * Soluri aluviale (inclusiv protosoluri aluviale) frecvent gleizate
- Textura: Lutoasă
- Suprafața: 168 ha
- * Soluri aluviale (inclusiv protosoluri aluviale)
- Textura: Argiloasă
- Suprafața: 29 ha
- * Soluri brun-roșcate tipice (inclusiv slab luvice)
- Textura: Lutoargiloasă
- Suprafața: 928 ha
- * Soluri brun-roșcate tipice (inclusiv slab luvice)
- Textura: Lutoasă
- Suprafața: 890 ha
- * Soluri pseudogleice luvice și albice, uneori și planosoluri (în crovuri și padine)
- Textura: Lutoargiloasă
- Suprafața: 110 ha



JILAVA, jud. Ilfov- Folosinta terenului



Astăzi, agricultura comunei este una de subzistență, fiind foarte multe terenuri necultivate. O pondere însemnată o reprezintă cultivarea legumelor și comercializarea acestora pe piețele din București.

Potrivit datelor furnizate de Institutul Național de Statistică, la nivelul anului 2014, suprafețele de teren cu destinație agricolă erau următoarele:

Suprafața totală - ha	2676
Suprafața agricolă dupa modul de folosință - ha	2005
Suprafața arabilă - ha	1976
Suprafața - vii și pepiniere viticole - ha	12
Suprafața – pașuni - ha	17

În contextual actual, este necesară extinderea intravilanului localității, a suprafețelor construite și a activităților industriale și de servicii. **Astfel, ponderea activităților agricole în economia comunei devine ne semnificativă.**



3.1.2. Industria, serviciile și turismul

3.1.2.1. Prezentare generală

Înainte de anul 1945 pe teritoriul comunei Jilava se aflau 3 unități industriale: Bumbăcăria Jilava, Fabrica de cauciuc Zorile și Fabrica de cărămidă. În anii regimului comunist, au intrat în funcțiune o serie de unități industriale dintre care unele reprezentative pentru o anumită ramură (Combinatul de Articole Tehnice din Cauciuc, Întreprinderea de Prefabricate din Beton). După anul 1989 dificultățile economice au afectat și unitățile industriale de pe teritoriul comunei Jilava. Numărul salariaților a scăzut drastic, întreprinderile au fost reorganizate și trecute în proprietate privată.

În prezent, pe teritoriul comunei Jilava există 493 de societăți comerciale active, ceea ce reprezintă o activitate economică destul de consistentă comparativ cu localitățile similare.

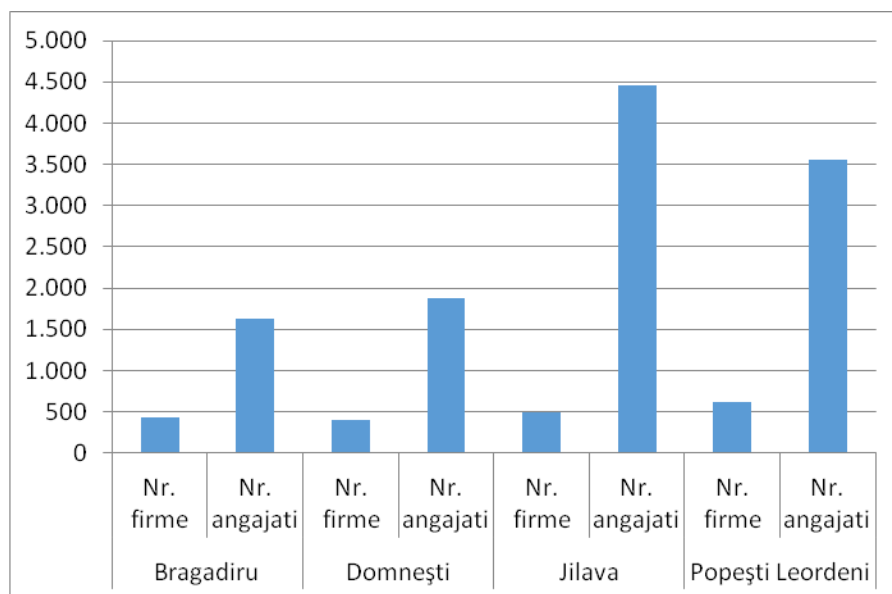


La nivelul comunei Jilava activitatea economico-socială se axează pe următoarele domenii:

- Transporturi rutiere de mărfuri (19 agenți economici);

- Comerț cu amănuntul în magazine nespecializate, cu vânzare predominantă de produse alimentare, băuturi și tutun (29 de agenți economici);
- Lucrări de construcții a clădirilor rezidențiale și nerezidențiale (17 agenți economici);
- Recuperarea materialelor reciclabile sortate (13 agenți economici);

Comparativ cu alte localități din zona de sud a Bucureștiului, situația este următoarea³²:



La nivelul comunei, societățile comerciale activează în următoarele domenii³³:

Domeniul de activitate declarat in bilant an 2014	Jilava	
	Nr. firme	Nr. angajati
	493	4.454
0111 - Cultivarea cerealelor (exclusiv orez), plantelor leguminoase și a plantelor producătoare de semințe oleaginoase	5	19
0130 - Cultivarea plantelor pentru înmulțire	1	0
1011 - Prelucrarea și conservarea cărnii	1	6
1071 - Fabricarea pâinii; fabricarea prăjiturilor și a produselor proaspete de patiserie	3	7
1089 - Fabricarea altor produse alimentare n.c.a.	1	3

³² Sursa - ONRC

³³ Sursa – Oficiul Național al Registrului Comerțului



1092 - Fabricarea preparatelor pentru hrana animalelor de companie	1	11
1104 - Fabricarea altor băuturi nedistilate, obținute prin fermentare	1	1
1330 - Finisarea materialelor textile	1	20
1413 - Fabricarea altor articole de îmbrăcăminte (exclusiv lenjeria de corp)	4	306
1419 - Fabricarea altor articole de îmbrăcăminte și accesorii n.c.a.	1	28
1431 - Fabricarea prin tricotare sau croșetare a ciorapilor și articolelor de galanterie	2	41
1511 - Tăbăcirea și finisarea pieilor; prepararea și vopsirea blănurilor	2	51
1520 - Fabricarea încălțămintei	8	432
1721 - Fabricarea hârtiei și cartonului ondulat și a ambalajelor din hârtie și carton	2	1
1722 - Fabricarea produselor de uz gospodăresc și sanitar, din hârtie sau carton	2	14
1812 - Alte activități de tipărire n.c.a.	3	12
2016 - Fabricarea materialelor plastice în forme primare	1	2
2030 - Fabricarea vopselelor, lacurilor, cernelii tipografice și masticurilor	1	3
2041 - Fabricarea săpunurilor, detergenților și a produselor de întreținere	1	1
2219 - Fabricarea altor produse din cauciuc	3	153
2222 - Fabricarea articolelor de ambalaj din material plastic	4	55
2223 - Fabricarea articolelor din material plastic pentru construcții	4	0
2229 - Fabricarea altor produse din material plastic	2	41
2312 - Prelucrarea și fasonarea sticlei plate	1	30
2361 - Fabricarea produselor din beton pentru construcții	5	137
2370 - Tăierea, fasonarea și finisarea pietrei	1	1
2399 - Fabricarea altor produse din minerale nemetale, n.c.a.	1	10
2433 - Producția de profile obținute la rece	2	0
2442 - Metalurgia aluminiului	1	0
2453 - Turnarea metalelor neferoase ușoare	1	13
2511 - Fabricarea de construcții metalice și părți componente ale structurilor metalice	9	165
2561 - Tratarea și acoperirea metalelor	1	70
2562 - Operațiuni de mecanică generală	1	2
2593 - Fabricarea articolelor din fire metalice; fabricarea de lanțuri și arcuri	1	1
2711 - Fabricarea motoarelor, generatoarelor și transformatoarelor electrice	1	0
2790 - Fabricarea altor echipamente electrice	1	0
2811 - Fabricarea de motoare și turbine (cu excepția celor pentru avioane, autovehicule și motociclete)	1	77
2822 - Fabricarea echipamentelor de ridicat și manipulat	1	19
2894 - Fabricarea utilajelor pentru industria textilă, a îmbrăcăminte și a pielăriei	1	0
2932 - Fabricarea altor piese și accesorii pentru autovehicule și pentru motoare de autovehicule	1	5
3101 - Fabricarea de mobilă pentru birouri și magazine	3	56
3109 - Fabricarea de mobilă n.c.a.	4	10
3312 - Repararea mașinilor	5	14



3600 - Captarea, tratarea și distribuția apei	1	4
3700 - Colectarea și epurarea apelor uzate	1	12
3811 - Colectarea deșeurilor nepericuloase	1	0
3812 - Colectarea deșeurilor periculoase	1	9
3821 - Tratarea și eliminarea deșeurilor nepericuloase	1	6
3822 - Tratarea și eliminarea deșeurilor periculoase	4	193
3832 - Recuperarea materialelor reciclabile sortate	13	106
4110 - Dezvoltare (promovare) imobiliară	7	1
4120 - Lucrări de construcții a clădirilor rezidențiale și nerezidențiale	17	95
4211 - Lucrări de construcții a drumurilor și autostrăzilor	1	41
4299 - Lucrări de construcții a altor proiecte ingineresti n.c.a	3	26
4321 - Lucrări de instalații electrice	8	46
4322 - Lucrări de instalații sanitare, de încălzire și de aer condiționat	6	9
4329 - Alte lucrări de instalații pentru construcții	1	1
4332 - Lucrări de tâmplărie și dulgherie	2	3
4333 - Lucrări de pardosire și placare a pereților	1	5
4334 - Lucrări de vopsitorie, zugrăveli și montări de geamuri	1	0
4339 - Alte lucrări de finisare	1	1
4399 - Alte lucrări speciale de construcții n.c.a.	3	6
4511 - Comerț cu autoturisme și autovehicule ușoare (sub 3,5 tone)	2	0
4520 - Întreținerea și repararea autovehiculelor	6	27
4531 - Comerț cu ridicata de piese și accesorii pentru autovehicule	2	1
4532 - Comerț cu amănuntul de piese și accesorii pentru autovehicule	4	5
4613 - Intermedieri în comerțul cu material lemnos și materiale de construcții	1	0
4614 - Intermedieri în comerțul cu mașini, echipamente industriale, nave și avioane	1	0
4618 - Intermedieri în comerțul specializat în vânzarea produselor cu caracter specific, n.c.a.	4	2
4619 - Intermedieri în comerțul cu produse diverse	12	18
4621 - Comerț cu ridicata al cerealelor, semințelor, furajelor și tutunului neprelucrat	1	1
4622 - Comerț cu ridicata al florilor și al plantelor	2	0
4624 - Comerț cu ridicata al blănurilor, pieilor brute și al pieilor prelucrate	2	2
4631 - Comerț cu ridicata al fructelor și legumelor	1	0
4632 - Comerț cu ridicata al cărnii și produselor din carne	1	33
4633 - Comerț cu ridicata al produselor lactate, ouălor, uleiurilor și grăsimilor comestibile	1	3
4634 - Comerț cu ridicata al băuturilor	2	4
4637 - Comerț cu ridicata cu cafea, ceai, cacao și condimente	1	0
4638 - Comerț cu ridicata specializat al altor alimente, inclusiv pește, crustacee și moluște	1	12
4639 - Comerț cu ridicata nespecializat de produse alimentare, băuturi și tutun	5	44
4642 - Comerț cu ridicata al îmbrăcăminte și încălțăminte	1	0
4645 - Comerț cu ridicata al produselor cosmetice și de parfumerie	2	28



4646 - Comerț cu ridicata al produselor farmaceutice	1	0
4649 - Comerț cu ridicata al altor bunuri de uz gospodăresc	1	0
4652 - Comerț cu ridicata de componente și echipamente electronice și de telecomunicații	1	1
4664 - Comerț cu ridicata al mașinilor pentru industria textilă și al mașinilor de cusut și de tricotat	1	5
4665 - Comerț cu ridicata al mobilei de birou	1	0
4671 - Comerț cu ridicata al combustibililor solizi, lichizi și gazoși și al produselor derivate	2	4
4672 - Comerț cu ridicata al metalelor și minereurilor metalice	1	0
4673 - Comerț cu ridicata al materialului lemnos și al materialelor de construcții și echipamentelor sanitare	11	70
4674 - Comerț cu ridicata al echipamentelor și furniturilor de fierărie pentru instalații sanitare și de încălzire	5	22
4675 - Comerț cu ridicata al produselor chimice	2	36
4676 - Comerț cu ridicata al altor produse intermediare	1	5
4677 - Comerț cu ridicata al deșeurilor și resturilor	6	3
4690 - Comerț cu ridicata nespecializat	7	39
4711 - Comerț cu amănuntul în magazine nespecializate, cu vânzare predominantă de produse alimentare, băuturi și tutun	29	33
4719 - Comerț cu amănuntul în magazine nespecializate, cu vânzare predominantă de produse nealimentare	4	4
4721 - Comerț cu amănuntul al fructelor și legumelor proaspete, în magazine specializate	4	4
4724 - Comerț cu amănuntul al pâinii, produselor de patiserie și produselor zaharoase, în magazine specializate	2	11
4725 - Comerț cu amănuntul al băuturilor, în magazine specializate	1	2
4726 - Comerț cu amănuntul al produselor din tutun, în magazine specializate	1	0
4729 - Comerț cu amănuntul al altor produse alimentare, în magazine specializate	3	18
4730 - Comerț cu amănuntul al carburanților pentru autovehicule în magazine specializate	1	10
4752 - Comerț cu amănuntul al articolelor de fierărie, al articolelor din sticlă și a celor pentru vopsit, în magazine specializate	4	2
4754 - Comerț cu amănuntul al articolelor și aparatelor electrocasnice, în magazine specializate	1	1
4759 - Comerț cu amănuntul al mobilei, al articolelor de iluminat și al articolelor de uz casnic n.c.a., în magazine specializate	3	13
4764 - Comerț cu amănuntul al echipamentelor sportive, în magazine specializate	1	0
4771 - Comerț cu amănuntul al îmbrăcăminte, în magazine specializate	4	8
4772 - Comerț cu amănuntul al încălțăminte și articolelor din piele, în magazine specializate	1	0
4773 - Comerț cu amănuntul al produselor farmaceutice, în magazine specializate	5	50
4774 - Comerț cu amănuntul al articolelor medicale și ortopedice, în magazine specializate	2	6
4777 - Comerț cu amănuntul al ceasurilor și bijuteriilor, în magazine specializate	1	0
4778 - Comerț cu amănuntul al altor bunuri noi, în magazine specializate	4	6
4781 - Comerț cu amănuntul al produselor alimentare, băuturilor și produselor din tutun efectuat prin standuri, chioșcuri și piețe	1	1
4782 - Comerț cu amănuntul al textilelor, îmbrăcăminte și încălțăminte efectuat prin standuri, chioșcuri și piețe	2	3



4791 - Comerț cu amănuntul prin intermediul caselor de comenzi sau prin Internet	3	3
4799 - Comerț cu amănuntul efectuat în afara magazinelor, standurilor, chioșcurilor și piețelor	1	0
4931 - Transporturi urbane, suburbane și metropolitane de călători	1	47
4932 - Transporturi cu taxiuri	2	7
4939 - Alte transporturi terestre de călători n.c.a	2	2
4941 - Transporturi rutiere de mărfuri	19	53
5210 - Depozitări	1	0
5224 - Manipulări	1	30
5229 - Alte activități anexe transporturilor	1	1
5320 - Alte activități poștale și de curier	3	7
5510 - Hoteluri și alte facilități de cazare similare	1	0
5610 - Restaurante	9	35
5630 - Baruri și alte activități de servire a băuturilor	4	4
5911 - Activități de producție cinematografică, video și de programe de televiziune	4	2
6110 - Activități de telecomunicații prin rețele cu cablu	2	5
6201 - Activități de realizare a soft-ului la comandă (software orientat client)	2	0
6202 - Activități de consultanță în tehnologia informației	3	0
6619 - Activități auxiliare intermediarilor financiare, exclusiv activități de asigurări și fonduri de pensii	1	0
6622 - Activități ale agenților și broker-ilor de asigurări	1	0
6810 - Cumpărarea și vânzarea de bunuri imobiliare proprii	1	0
6820 - Închirierea și subînchirierea bunurilor imobiliare proprii sau închiriate	7	15
6831 - Agenții imobiliare	2	1
6920 - Activități de contabilitate și audit financiar; consultanță în domeniul fiscal	1	1
7022 - Activități de consultanță pentru afaceri și management	9	11
7111 - Activități de arhitectură	4	24
7112 - Activități de inginerie și consultanță tehnică legate de acestea	5	12
7120 - Activități de testări și analize tehnice	2	1
7219 - Cercetare- dezvoltare în alte științe naturale și inginerie	1	0
7220 - Cercetare- dezvoltare în științe sociale și umaniste	1	0
7311 - Activități ale agențiilor de publicitate	5	13
7320 - Activități de studiere a pieței și de sondare a opiniei publice	1	0
7410 - Activități de design specializat	1	1
7490 - Alte activități profesionale, științifice și tehnice n.c.a.	3	4
7500 - Activități veterinare	4	2
7711 - Activități de închiriere și leasing cu autoturisme și autovehicule rutiere ușoare	2	1
7732 - Activități de închiriere și leasing cu mașini și echipamente pentru construcții	2	0
7911 - Activități ale agențiilor turistice	2	1
8010 - Activități de protecție și gardă	4	573



8121 - Activități generale de curățenie a clădirilor	4	8
8129 - Alte activități de curățenie	2	2
8130 - Activități de întreținere peisagistică	1	0
8230 - Activități de organizare a expozițiilor, târgurilor și congreselor	1	0
8292 - Activități de ambalare	1	0
8299 - Alte activități de servicii suport pentru întreprinderi n.c.a.	6	18
8553 - Școli de conducere (pilotaj)	2	5
8621 - Activități de asistență medicală generală	1	4
8623 - Activități de asistență stomatologică	1	2
8690 - Alte activități referitoare la sănătatea umană	5	14
9001 - Activități de interpretare artistică (spectacole)	1	0
9003 - Activități de creație artistică	1	0
9200 - Activități de jocuri de noroc și pariuri	2	604
9319 - Alte activități sportive	1	1
9329 - Alte activități recreative și distractive n.c.a.	1	0
9511 - Repararea calculatoarelor și a echipamentelor periferice	2	11
9523 - Repararea încălțămintei și a articolelor din piele	1	0
9529 - Repararea articolelor de uz personal și gospodăresc n.c.a.	2	1
9602 - Coafură și alte activități de înfrumusețare	2	9
9603 - Activități de pompe funebre și similare	3	1

Principalii agenți economici aflați pe teritoriul comunei, clasificați după cifra de afaceri, sunt (date din anul 2014):

Nume Firmă	Domeniul de activitate	Cifra de afaceri	Nr. angajați în total (nu doar la sediul social)
ROMRECYCLING SRL	Recuperarea materialelor reciclabile sortate	278 950 334	71
INTERGAME SELECT SRL	Activitati de jocuri de noroc si pariuri	98 534 021	604
STERA CHEMICALS SRL	Comert cu ridicata al produselor chimice	52 486 634	35
AMSET PRODEXIM SRL	Comert cu ridicata al materialului lemnos si a materialelor de constructie si echipamentelor sanitare	51 075 448	42



PAOLONI INDUSTRIE SRL	Fabricarea altor articole de îmbracaminte (exclusiv lenjeria de corp)	30 419 101	304
DELUXE MANAGEMENT & FINANCE SRL	Comert cu ridicata al deșeurilor și resturilor	24 475 850	3
STERICYCLE ROMANIA SRL	Tratarea și eliminarea deșeurilor periculoase	21 603 881	130
DUCATEX SA	Fabricarea încălțăminte	18 400 904	148
DUAL MEGA FRUCT INTERNATIONAL SRL	Intermedieri în comerțul cu produse diverse	16 963 811	10
COSEPA SECURITY INT SRL	Protecție și pază	16400000	405

Se constată așadar, că cele mai mari cifre de afaceri sunt din domeniile recuperare/reciclare deșeuri, încălțăminte și jocuri de noroc.

Industria textilă și a îmbrăcăminte se situează în top trei industrii în ceea ce privește numărul de salariați în județul Ilfov. Acest sector este reprezentat în cea mai mare parte de IMM-uri, cel mai bine reprezentat sub-domeniu fiind industria încălțăminte (din punct de vedere al cifrei de afaceri) și confecții textile (din punct de vedere al numărului de întreprinderi). **Cea mai mare aglomerare de întreprinderi din acest sector este înregistrată în Jilava (19 întreprinderi, 100 milioane lei cifra de afaceri, aproximativ 800 de angajați), alte localități ilfovene având indicatori mult inferiori la aceste categorii³⁴.**

³⁴ Consiliul Județean Ilfov, Strategia Orizont 2020, p. 37



3.1.2.2. Analiza SWOT

Puncte tari:	Puncte slabe:
<ul style="list-style-type: none"> - Amplasarea în imediata apropiere a municipiului București; - Infrastructură importantă de transport, rețea de drumuri; - Număr important de investitori; - Forță de muncă numeroasă; - Existența rețelelor de comunicații (telefonie, internet, cablu); - Existența rețelei electrice și a celei de alimentare cu gaz; - Tradiție industrială; - Spații și terenuri disponibile pentru dezvoltare antreprenorială; - Sectorul industriei prelucrătoare și construcțiilor, dezvoltat; - Structura economică diversificată; - Bună colaborare administrație locală – agenți economici locali; - Acces la centura Bucureștiului; - Acces la calea ferată; - Rata șomajului scăzută comparativ cu media națională a zonelor similare; - Amplasare strategică din punct de vedere al accesului la piețe de desfacere; - Pondere ridicată a populației din grupa de vârstă 15 – 59 de ani; 	<ul style="list-style-type: none"> - Infrastructură neuniform repartizată (rețea de drumuri, apă, canalizare); - Scăderea nivelului de pregătire al resurselor umane; - Spirit antreprenorial local redus; - Lipsa unui sistem informațional adecvat susținerii activităților din toate ramurile economiei, în vederea diversificării gamei serviciilor și activităților productive; - Infrastructura de afaceri neuniform repartizată; - Lipsa unor investiții economice de tip parteneriat public – privat; - Lipsa unei strategii de marketing local și insuficienta promovare a produselor și serviciilor locale; - Utilizarea pe o scară relativ mică a tehnologiilor avansate; - Sistem de utilități publice nedezvoltat.



<ul style="list-style-type: none"> - Existența unei specializări industriale ce poate sta la baza dezvoltării în sistem cluster; - Existența în regiune a unor firme cu tradiție în anumite domenii; - Existența infrastructurii suport pentru IMM; - Existența în regiune a unui număr considerabil de agenți economici, cu cifre de afaceri consistente; - Așezare compactă, cu o zonificare bine definită; - Densitate mare a populației; - Existența în cadrul economiei localității a unei tradiții industriale; - Resurse naturale importante, în special rețeaua hidrografică. - Extinderea suprafețelor din intravilanul localității. 	
<p>Oportunități:</p>	<p>Amenințări:</p>
<ul style="list-style-type: none"> - Dezvoltarea zonei metropolitane București-Ilfov; - Creșterea atractivității comunei pentru activități economice; - Existența resurselor nerambursabile din fondurile structurale; - Integrarea în strategiile de dezvoltare ale județului; - Potențial mare de dezvoltare a sectorului serviciilor; 	<ul style="list-style-type: none"> - Creșterea impozitelor aferente agenților economici care poate avea ca efect diminuarea activității economice; - Legislația instabilă, incoerentă; - Exodul forței de muncă; - Riscul necorelării dintre programele de dezvoltare a infrastructurii și nevoile de echipare a zonelor cu potențial de dezvoltare a IMM-urilor



<p>- Posibilitatea construirii unor parcuri industriale, centre de afaceri, complexe expoziționale în apropierea localității.</p>	
---	--

3.1.2.3. Obiective pentru domeniul industrie, servicii, turism

Obiectivul general îl reprezintă creșterea competitivității și a performanței domeniului industrial și al serviciilor de la nivelul comunei Jilava, în vederea întăririi capacității de adaptare la cerințele pieței interne și internaționale, pe fondul unei dezvoltări durabile și echilibrate a economiei în ansamblu.

Obiectivele specifice sunt:

1. Menținerea investițiilor actuale prin construirea parteneriatului cu mediul de afaceri;
2. Promovarea bunurilor și serviciilor locale;
3. Atragerea de noi investiții, îndeosebi din industrii nepoluante prin utilizarea capacităților de producție, a resurselor existente și facilitarea accesului la utilități;
4. Încurajarea antreprenoriatului autohton.

3.1.2.4 Fișe de proiect

Fișa 1

<p>Domeniul Industria, servicii, turism</p>	<p>Programul / proiectul propus Titlul: Parc Logistic (Strategia Orizont 2020)</p>
<p>Cadrul general</p>	<p>-parcul logistic reprezintă un spațiu destinat depozitării și redistribuirii de bunuri.</p>
<p>Grup țintă</p>	<p>-Agenții economici</p>
<p>Obiective</p>	<p>- Atragerea de noi investiții, îndeosebi din industrii nepoluante prin utilizarea</p>



	capacităților de producție, a resurselor existente și facilitarea accesului la utilități
Motivația proiectului	-Comuna dispune de infrastructura necesară dezvoltării unui parc logistic
Modul de implementare a proiectului	-Elaborarea studiului de oportunitate și identificarea domeniilor de activitate;
Sursa de finanțare/posibile resurse de finanțare	-Bugetul de stat, programe guvernamentale, programe naționale; -Programul Operațional Competitivitate; -Resurse private.
Instituția care răspunde de realizarea proiectului	-Consiliul local, agenți economici
Termen de realizare	2020
Indicatori	Parc logistic operațional

Fișa 2

Domeniul Industria, serviciile, turismul	Programul / proiectul propus Titlul: Creșterea vizibilității produselor și serviciilor locale, precum și a oportunităților pentru dezvoltarea de afaceri
Cadrul general	-Jilava este o localitate cu atractivitate medie pentru investiții. Oportunitățile locale trebuie promovate ca și produsele și serviciile existente
Grup țintă	-Agenții economici
Obiective	-Promovarea bunurilor și serviciilor locale
Motivația proiectului	-Comunitățile locale se află în competiție pentru dezvoltare economică și atragerea de



	investiții, promovarea poate constitui un element de diferențiere în atragerea de capital.
Modul de implementare a proiectului	-Elaborarea unei strategii de marketing local
Sursa de finanțare	-Bugetul local
Instituția care răspunde de realizarea proiectului	-Consiliul local și agenții economici
Termen de realizare	-2018
Indicatori	-Strategia de marketing elaborată

Fișa 3

Domeniul Industria	Programul / proiectul propus Titlul: Facilitarea accesului la utilități și spații de producție pentru întreprinderi
Cadrul general	-Utilitățile și spațiile de producție dau atractivitatea pentru investiții unei zone
Grup țintă	-Agenții economici
Obiective	-Atragerea de noi investiții, îndeosebi din industrii nepoluante prin utilizarea capacităților de producție, a resurselor existente și facilitarea accesului la utilități
Motivația proiectului	-Prin accesul facil la utilități se sprijină mediul de afaceri de către autoritățile locale
Modul de implementare a proiectului	-Facilitarea accesului la rețeaua de apă și canalizare pentru agenții economici, în momentul finalizării acestora; -Facilitarea procesului de autorizare; -Închirierea/concesionarea bunurilor din domeniul public și privat al comunei.



Sursa de finanțare	-Bugetul local, POR; -Resurse ale agenților economici.
Instituția care răspunde de realizarea proiectului	-Consiliul local și agenți economici
Termen de realizare	-2022 – finalizarea extinderii rețelei de alimentare cu apă și canalizare
Indicatori	-Rețea de joasă tensiune finalizată; -Număr agenți economici racordați la apă și canalizare -Număr zile pentru obținere avize, certificate, autorizații

Fișa 4

Domeniul Economia	Programul / proiectul propus Titlul: Facilitarea înființării de întreprinderi sociale
Cadrul general	Există în zonă persoane neocupate iar oferta de locuri de muncă nu este în acord cu gradul de pregătire al resursei umane.
Grup țintă	Populația, agenții economici
Obiective	Încurajarea antreprenoriatului autohton
Motivația proiectului	Întreprinderea socială este o entitate comercială ce desfășoară activități cu scop lucrativ (ca orice companie obișnuită) dar care folosește profitul obținut pentru crearea de noi locuri de muncă destinate persoanelor defavorizate; Întreprinderea de acest tip nu are ca scop principal maximizarea profiturilor, ci îndeplinește strict o misiune socială.



Modul de implementare a proiectului	Sprijin pentru înființarea de întreprinderi sociale
Sursa de finanțare/posibile surse de finanțare	<ul style="list-style-type: none">• Fonduri UE- POCU• Bugetul de stat• Bugetul județului• Bugetul local• Programe naționale• Fonduri private
Instituția care răspunde de realizarea proiectului	Consiliul local, ONG-uri locale
Termen de realizare	2021
Indicatori	-5 întreprinderi sociale înființate



3.2. Protecția mediului

3.2.1. Prezentare generală

Aflată în imediata apropiere a Bucureștiului, comuna suferă unele transformări ale regimului climatic datorită poluării intense provocate de diverse surse (gaze de eșapament, construcții etc.), având ca efect reducerea intensității radiației solare, creșterea frecvenței pântecii, degradarea apei, aerului și solului.

Modificările provocate de poluare, de influențele climatice ale comunei și de activitatea umană au produs schimbări și în fauna specifică, determinând reducerea numărului de animale și insecte existente.

Aerul

La nivelul județului Ilfov, calitatea aerului ambiental este monitorizată la stațiile de măsurare în timp real, amplasate în comuna Balotești (stație de fond regional) și orașul Măgurele (stație de fond suburban)³⁵. Din rezultatele prezentate în RSMJI rezultă că nu au fost înregistrate depășiri ale pragurilor de alertă la indicatorii NO₂, SO₂, metale grele, CO, O₃. Într-un număr semnificativ de determinări (20 – 25% din determinări) au fost înregistrate depășiri la indicatorul PM₁₀ (pulberi în suspensie).

Numărul de automobile și de autovehicule care tranzitează principalele artere de circulație din și între localitățile județului Ilfov este în continuă creștere, urmare a ridicării nivelului de trai al populației și a dezvoltării economice a zonei. Din punct de vedere al tipurilor de vehicule și al infrastructurii utilizate, județul Ilfov se confruntă cu probleme generate de traficul rutier și în special de traficul greu care tranzitează șoseaua de centură. Cauzele principale sunt: existența arterelor de circulație înguste, uneori cu multe curbe, care duc la frecvente schimbări de viteză, capacitatea de parcare insuficientă, accentuarea procesului de degradare a infrastructurii rutiere, existența unui parc auto depășit, sub standardele tehnice impuse de normele europene antipoluante.

³⁵ Strategia de dezvoltare a județului Ilfov, Orizont 2020, p. 114



În localitatea Jilava există poluarea atmosferei cauzată de motoarele cu ardere internă ale automobilelor, ceea ce determină ridicarea concentrației de noxe în aer, poluarea atmosferei cu monoxid de carbon, hidrocarburi, plumb și pulberi.

Poluarea casnică atinge o rată de 50% din totalul surselor de poluare, fiind urmată îndeaproape de cea provocată de mijloacele de transport.

Poluarea aerului se realizează și prin:

- utilizarea combustibililor fosili pentru încălzirea locuințelor (CO₂)
- arderi în industria prelucrătoare (CH₄, CO₂, N₂O)

Agenții economici cu potențial de poluare sunt: Arteca SA, Pielorex SA, Ducatex SA, Precon SA.

Apa și energia termică

Potrivit Raportului de activitate al Agenției de Protecție a mediului Ilfov, în anul 2014 calitatea apei din corpul de apă subterană ROAG05 a fost monitorizată în 5 foraje de observație aparținând rețelei hidrogeologice naționale.

Indicatorii care au determinat starea corpului de apă sunt: Azotați (NO₃⁻), Amoniu (NH₄⁺), Cloruri (Cl⁻), Sulfați (SO₄²⁻), Azotiți (NO₂⁻), Ortofosfați (PO₄³⁻), Cadmiu, Plumb, Crom, Nichel, Cupru, Zinc, Mercur, Arsen, Fenoli, Benzen, Tricloretilenă, Tetracloretilenă și Pesticide totale.

S-au înregistrat depășiri ale valorilor prag/standardelor de calitate la cloruri pentru 1 foraj (20 %) din cele 5 foraje monitorizate, și anume:

- ✓ Jilava-30 Decembrie F3 = 494,21 mg/l

S-a înregistrat depășiri ale valorilor prag/standardelor de calitate la amoniu pentru 2 foraj (40 %) din cele 5 foraje monitorizate, și anume:

- ✓ Domnești Mihăilești F8 = 1,885 mg/l
- ✓ Jilava-30 Decembrie F3 = 2,58 mg/l

În anul 2014, la nivelul S.G.A.Ilfov-București , au fost monitorizate un număr total de 59 surse de poluare (43 surse în BH Argeș și 16 surse in BH Ialomița). **Patru dintre acestea se află pe teritoriul comunei Jilava:**



Nr. crt.	UNITATEA	Receptor	Activitate	Stație epurare	Poluanți specifici
B.H.ARGES-județul ILFOV					
15	ARTECA Jilava	Sabar	Prelucrări chimice	mecanică+biologică	pH,MTS,Nt,Pt.,CBO5,CCO-CR,NH4, substanțe extractibile, detergenți, cloruri, reziduu, produs petrolier, sulfuri, Fe, Mn, benzen, fluoranten, benz piren
19	CONSILIUL LOCAL JILAVA	Sabar	Gospodărie comunală	mecanică+biologică	pH, MTS, Nt, CBO5, CCO-CR, Pt, sulfuri, substanțe extractibile, detergenți, reziduu filltrabil
42	DUCATEX	Cocioc	Industria ușoară	mecanică+biologică	pH, MTS, produs petrolier, reziduu filtrabil
43	ANSAMBLU REZIDENȚIAL GLORIA	Cocioc	Ansamblu rezidențial	mecanică+biologică	pH, MTS, Nt, CBO5, CCO-CR, Pt, sulfuri, substanțe extractibile, detergenți, produs petrolier, reziduu

Dat fiind că principala cheltuială din bugetul unei familii este cea cu încălzirea locuinței, au fost deja promovate și implementate de către autoritatea locală împreună cu asociațiile de proprietari **proiecte de reabilitare termică**.

Solul

Începând cu anul 2007, Regiunea de Dezvoltare București-Ilfov, beneficiază de Planul Regional de Gestionare a Deșeurilor (PRGD Reg. 8 București-Ilfov), aprobat prin OM 1364/ 2007. În PRGD au fost reținute obligațiile de mediu asumate de România, în perioada de preaderare, prin termene de realizare și ținte de atins, toate raportate la realitățile Regiunii de Dezvoltare. Din datele prelucrate se poate trage concluzia că generarea DMS la nivelul județului Ilfov depășește cu peste 70% valoarea totală planificată. În general se constată existența unei tendințe de creștere a ritmului de depozitare a DMS, tendință contrară prevederilor legislației europene și naționale. În județ nu au putut fi identificate, la nici una dintre primării, programe având ca obiectiv reducerea la sursă a generării deșeurilor.

Poluarea solului este influențată în special de:

- depuneri uscate și umede din atmosferă;
- depozitarea neadecvată de deșeuri și reziduuri menajere și industriale pe terenuri neamenajate corespunzător;
- chimizarea unor terenuri și culturi agricole.



Perdele de protecție din afara fondului forestier care duc la combaterea eroziunii solului și prășirea aerului sunt aproape inexistente. Spațiile verzi au o capacitate limitată de a contribui la obținerea unor efecte de protecție a mediului din comună (protejarea aerului, absorbția zgomotelor, reglarea temperaturii microclimatului local).

Zgomotul

Traficul rutier intens din zona acestei comune (generat de E70 – 22.000 de vehicule/zi, a centurii Bucureștiului și a unui număr mare de drumuri locale) constituie o sursă importantă de poluare sonoră. Din determinările efectuate rezultă faptul că, pe principalele artere de circulație, nivelul de zgomot nu depășește limitele admise prin normele de sănătate publică.

3.2.2. Analiza SWOT

Puncte tari ale comunei Jilava în domeniul „Mediu”	Puncte slabe:
<ul style="list-style-type: none">- Existența alimentării cu gaz ce poate conduce la utilizarea limitată a combustibililor fosili;- Limitarea activității pentru unii agenți economici cu potențial de poluare;- Conștientizarea de către comunitate a problemelor de mediu;- Eforturile de extindere a suprafețelor spațiilor verzi;- Lucrările în curs de finalizare a sistemelor de alimentare cu apă, canalizare, salubritate;	<ul style="list-style-type: none">- Amplasarea în imediata apropiere a municipiului București și a surselor de poluare;- Existența unor agenți economici cu potențial de poluare;- Rețeaua importantă de drumuri ce generează poluare fonică;- Lipsa sistemului de colectare selectivă a deșeurilor;- Pânza freatică poluată;- Educație, cultură civică în probleme de mediu slab dezvoltate;- Traficul auto intens din zonă.



<ul style="list-style-type: none"> - Colaborare adecvată cu instituțiile din sistemul național de protecție a mediului; - Desființarea depozitelor neadecvate de deșeuri; - Numeroși agenți economici cu activitatea în domeniul reciclării deșeurilor. 	
<p>Oportunități:</p>	<p>Amenințări:</p>
<ul style="list-style-type: none"> - Existența resurselor nerambursabile din fondurile structurale pentru probleme de mediu; - Integrarea în strategiile de dezvoltare ale județului în ceea ce privește problematica de mediu; - Potențial mare de dezvoltare a sectorului serviciilor ce vizează protecția mediului; - Presiunile exercitate de UE vor conduce la susținerea măsurilor de protecție a mediului; - Dezvoltarea pieței de reciclare a deșeurilor, a materiei prime rezultate din procesarea deșeurilor 	<ul style="list-style-type: none"> - Resurse bugetare reduse față de nevoia de investiții în infrastructură, rețele de utilități (apă, canalizare, iluminat public) - Intensificarea traficului auto în zonă; - Creșterea numărului de autoturisme; - Creșterea cantității de deșeuri urbane.

3.2.3. Obiective pentru domeniul „Mediu”

Obiectivul general în materie de mediu este reprezentat de “creșterea calității mediului și promovarea activă a măsurilor de protecție a acestuia” iar obiectivele specifice sunt:

1. Creșterea calității aerului;



- 2.Reabilitarea solului degradat și împiedicarea degradării acestuia;
- 3.Îmbunătățirea sistemului de protecție a apelor de suprafață și subterane în vederea creșterii gradului de sănătate a populației;
- 4.Limitarea poluării fonice.

3.2.4.Fișe de proiecte

Fișa 5

Domeniu Mediu	Programul / proiectul propus Titlul: Creșterea suprafețelor acoperite cu arbori și arbuști
Cadrul general	-Spațiile verzi (mp/locuitor) sunt sub media europeană (26mp/locuitor) iar tendințele de dezvoltare a comunei, poluarea, impun extinderea acestora.
Grup țintă	-Populația comunei
Obiective	-Trecerea la plantarea de arbori și arbuști (gen Paulownia) care ar asigura atât venituri pentru populație cât și protecția împotriva fenomenului de poluare
Motivația proiectului	- Extinderea intravilanului, reorientarea producției agricole
Modul de implementare a proiectului	-Informarea proprietarilor de terenuri -Campanii de plantare arbori și arbuști
Sursa de finanțare	<ul style="list-style-type: none"> • Bugetul local • Bugetul de stat • Resurse private
Instituția care răspunde de realizarea proiectului	-Consiliul local



Termen de realizare	-2022
Indicatori	-Creșterea cu 15% a suprafețelor acoperite de arbori și arbuști

Fișa 6

Domeniu Mediu	Programul / proiectul propus Titlul: Generalizarea utilizării gazului metan, curentului electric și a energiei solare pentru locuințe
Cadrul general	-Există rețea de alimentare cu gaz, există soluții tehnice de utilizare a energiei solare
Grup țintă	-Locuitori ai comunei
Obiective	-Creșterea calității aerului
Motivația proiectului	-Utilizarea combustibililor solizi reprezintă o importantă sursă de poluare a aerului
Modul de implementare a proiectului	-Susținerea și sprijinirea populației pentru a utiliza gazul metan și energia solară ca sursă de încălzire a locuințelor -Proiecte de montare a panourilor solare pe blocurile de locuințe și clădirile administrative;
Sursa de finanțare	<ul style="list-style-type: none"> • Bugetul local; • Resurse ale populației; • POR
Instituția care răspunde de realizarea proiectului	-Consiliul local și locuitorii comunei
Termen de realizare	-2023
Indicatori	-2023 – 50% din locuințe folosesc pentru încălzire gazul metan, curentul electric sau energia solară



Fișa 7

Domeniu Mediu	Programul / proiectul propus Titlul: Adoptarea de tehnologii nepoluante de către agenții economici
Cadrul general	-Există pe teritoriul comunei agenți economici cu potențial de poluare, ce și-au asumat responsabilități de re tehnologizare
Grup țintă	-Agenți economici cu potențial de poluare
Obiective	-Creșterea calității aerului
Motivația proiectului	-Modernizarea și adoptarea unor tehnologii nepoluante de către agenții economici susceptibili de emisii de noxe atmosferice peste limita CMA este o măsură ce poate conduce la îmbunătățirea calității aerului
Modul de implementare a proiectului	-Promovarea și susținerea adoptării de tehnologii nepoluante; -Monitorizarea modului în care sunt reduse efectele poluante ale activității economice și a modului în care agenții economici își respectă angajamentele asumate.
Sursa de finanțare	<ul style="list-style-type: none"> • Resurse ale agenților economici
Instituția care răspunde de realizarea proiectului	-Consiliul local; -Agenția pentru Protecția Mediului; -Agenți economici
Termen de realizare	-2022
Indicatori	-2022 – toți agenții economici de pe teritoriul comunei adoptă tehnologii nepoluante, conforme standardelor europene



Fișa 8

Domeniu Mediu	Programul / proiectul propus Titlul: Eliminarea practicilor ilegale de deversare pe sol a oricăror substanțe lichide poluante precum și a depozitării necontrolate de deșeuri
Cadrul general	-Există pe teritoriul comunei cazuri de deversare și depozitare de materiale poluante pe sol
Grup țintă	-Agenți economici și populație
Obiective	-Reabilitarea solului degradat și împiedicarea degradării acestuia
Motivația proiectului	-Este necesară protejarea solului prin monitorizarea și controlul deversărilor și depozitărilor de materii pe sol
Modul de implementare a proiectului	-Monitorizarea, controlul și sancționarea celor ce nu respectă legislația în materie de utilizare a solului
Sursa de finanțare	<ul style="list-style-type: none"> • Bugetul local
Instituția care răspunde de realizarea proiectului	-Consiliul local; -Agenția pentru Protecția Mediului; -Agenți economici -Populația
Termen de realizare	-2020
Indicatori	-2020 – reducerea cu 100% a deversărilor și depozitărilor necontrolate de substanțe și materii pe sol

Fișa 9

Domeniu	Programul / proiectul propus
----------------	-------------------------------------



Mediu	Titlul: Colectarea selectivă a deșeurilor
Cadrul general	-În acest moment, colectarea deșeurilor se face nediferențiat
Grup țintă	-Agenți economici și populație
Obiective	-Reabilitarea solului degradat și împiedicarea degradării acestuia
Motivația proiectului	-Colectarea selectivă a deșeurilor poate genera venituri și o reducere a masei de deșeuri de depozitat
Modul de implementare a proiectului	-Campanie de conștientizare a populației; -Organizarea sistemului de colectare selectivă
Sursa de finanțare	<ul style="list-style-type: none"> • Fonduri structurale • Bugetul local • Bugetul consiliului județean
Instituția care răspunde de realizarea proiectului	-Consiliul local, societatea de salubritate, populația
Termen de realizare	-2022
Indicatori	-2022 –20% din deșeuri colectate selectiv

Fișa 10

Domeniu Mediu	Programul / proiectul propus Titlul: Operaționalizarea și extinderea sistemului de alimentare cu apă și canalizare
Cadrul general	-În comună nu există un sistem generalizat de alimentare cu apă și canalizare
Grup țintă	-Populația și agenții economici
Obiective	-Îmbunătățirea sistemului de protecție a apelor de suprafață și subterane în vederea creșterii gradului



	de sănătate a populației
Motivația proiectului	-Inexistența sistemului generalizat de canalizare și alimentare cu apă
Modul de implementare a proiectului	-Proiectare, execuție, branșare la sistemul de canalizare și alimentare cu apă
Sursa de finanțare	<ul style="list-style-type: none"> Fonduri structurale, bugetul local, resurse ale populației și agenților economici, resurse guvernamentale
Instituția care răspunde de realizarea proiectului	-ADIA, consiliul local, agenții economici, populația
Termen de realizare	-2022
Indicatori	-2022 – 50% din locuințe și agenți economici racordați la sistemul de alimentare cu apă și canalizare

Fișa 11

Domeniu Mediu	Programul / proiectul propus Titlul: Iluminat public ecologic, cu leduri și panouri solare
Cadrul general	-În acest moment, există iluminat public cu lămpi cu energie electrică
Grup țintă	-Populația și agenții economici
Obiective	-Creșterea calității aerului
Motivația proiectului	-Reducerea poluării aerului și nevoia reducerii cheltuielilor bugetare
Modul de implementare a proiectului	-Achiziția de stâlpi ecologici de iluminat public
Sursa de finanțare	<ul style="list-style-type: none"> Bugetul local, fonduri structurale
Instituția care răspunde	-Consiliul local



de realizarea proiectului	
Termen de realizare	-2021
Indicatori	-2021 – 30% din iluminatul public ecologic

Fișa 12

Domeniul Mediu	Programul / proiectul propus Titlul: Finalizarea reabilitării termice a blocurilor de locuințe și a clădirilor publice
Cadrul general	-Există pe teritoriul comunei blocuri de locuit și clădiri publice neizolate din punct de vedere termic
Grup țintă	-Populația comunei ce locuiește la bloc, instituții publice
Obiective	-Creșterea calității aerului
Motivația proiectului	-Nevoia de a crește confortul de locuire și scăderea cheltuielilor publice prin reabilitarea termică a clădirilor
Modul de implementare a proiectului	-Reabilitarea termică a blocurilor de locuit și a clădirilor publice
Sursa de finanțare/posibile surse de finanțare	<ul style="list-style-type: none"> • Fonduri UE • Bugetul local • Programe naționale • Fonduri private
Instituția care răspunde de realizarea proiectului	-Consiliul local
Termen de realizare	-2020
Indicatori	-2020 – 100% din blocurile de locuit reabilitate termic,



	-2023-100% din clădirile publice reabilitate termic
--	---

Fișa 13

Domeniu Mediu	Programul / proiectul propus Titlul: Desființarea sistemelor individuale de colectare a apelor uzate – fose septice, puțuri absorbante, pe măsură ce se asigură accesul la canalizare
Cadrul general	-În condițiile realizării canalizării, aceste fose trebuie desființate deoarece poluează apele subterane
Grup țintă	-Populația și agenții economici
Obiective	-Îmbunătățirea sistemului de protecție a apelor
Motivația proiectului	-Crearea sistemului de canalizare nu mai justifică existența acestor fose, cu impact negativ asupra solului și pânzei freatice.
Modul de implementare a proiectului	-Desființarea foselor septice
Sursa de finanțare	<ul style="list-style-type: none"> • Resurse ale populației și agenților economici
Instituția care răspunde de realizarea proiectului	-Consiliul local, agenții economici, populația
Termen de realizare	-2022
Indicatori	-2022 – 95% din fosele septice desființate

Fișa 14



Domeniu Mediu	Programul / proiectul propus Titlul: Măsurarea nivelului de noxe și agenți alergeni
Cadrul general	-Există riscul de poluare a aerului generată de activitățile industriale și traficul auto.
Grup țintă	-Populația și agenții economici
Obiective	-Creșterea calității aerului și a stării de sănătate a populației
Motivația proiectului	-Nevoia de a măsura nivelul de noxe și agenți alergeni din aer în vederea prevenirii populației
Modul de implementare a proiectului	-Achiziționarea și montarea a două aparate de măsurare a nivelului de noxe și agenți alergeni.
Sursa de finanțare	<ul style="list-style-type: none"> • Bugetul local
Instituția care răspunde de realizarea proiectului	-Consiliul local
Termen de realizare	-2019
Indicatori	-2019 – nivel de noxe și agenți alergeni măsurat

Fișa 15

Domeniul Mediu	Programul / proiectul propus Titlul: Amenajarea malurilor râurilor Ciorogârla și Sabar – îndiguire, taluzare, ecologizare, înierbare
Cadrul general	-Malurile râurilor prezintă un risc de poluare cu deșeuri casnice, astfel că este necesară amenajarea lor și, eventual, transformarea în zone de agrement.
Grup țintă	-Populația comunei



Obiective	-Protejarea biodiversității, îmbunătățirea sistemului de protecție a apelor
Motivația proiectului	-Cele două râuri reprezintă o resursă importantă a comunei ce necesită protecție și conservare
Modul de implementare a proiectului	-Realizarea și aplicarea unui proiect de amenajare și protecție a malurilor râurilor.
Sursa de finanțare/posibile surse de finanțare	<ul style="list-style-type: none"> • Fonduri UE • Bugetul de stat • Bugetul local • Programe naționale • Fonduri private și sponsorizări
Instituția care răspunde de realizarea proiectului	-Consiliul local, Ministerul Mediului
Termen de realizare	-2026
Indicatori	-2021 – proiect de amenajare realizat -2026 – amenajare realizată

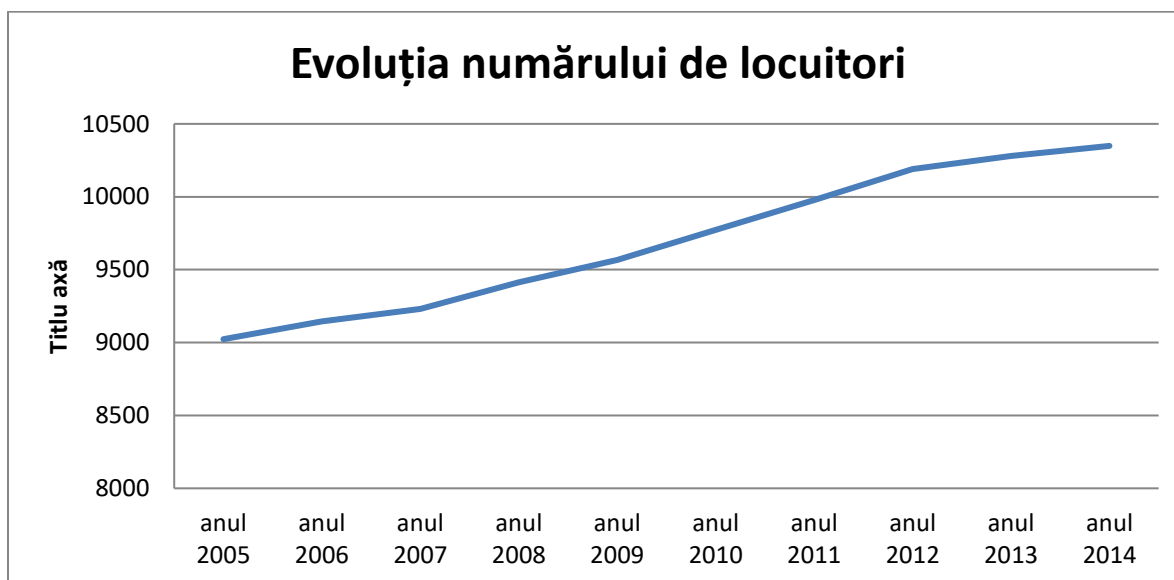


3.3.Dezvoltare socială

3.3.1.Prezentare generală

Populația

Populația comunei are o dinamică specifică, incomparabil mai mică decât cea a localităților din jur.



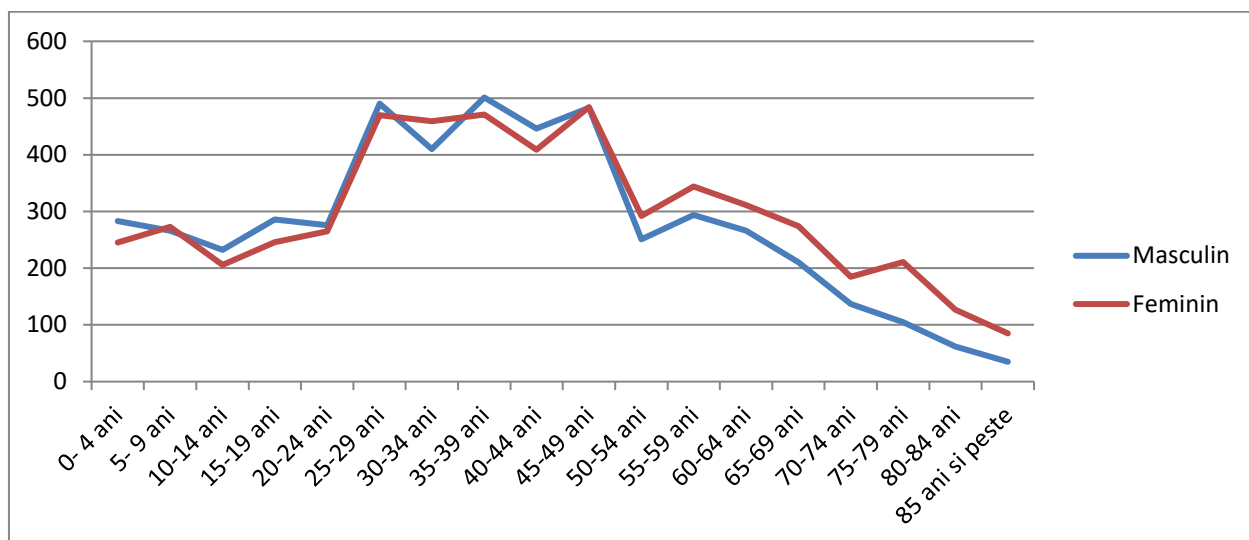
În funcție de vârstă, situația se prezintă astfel³⁶:

³⁶ Series 1- bărbați, series 2- femei

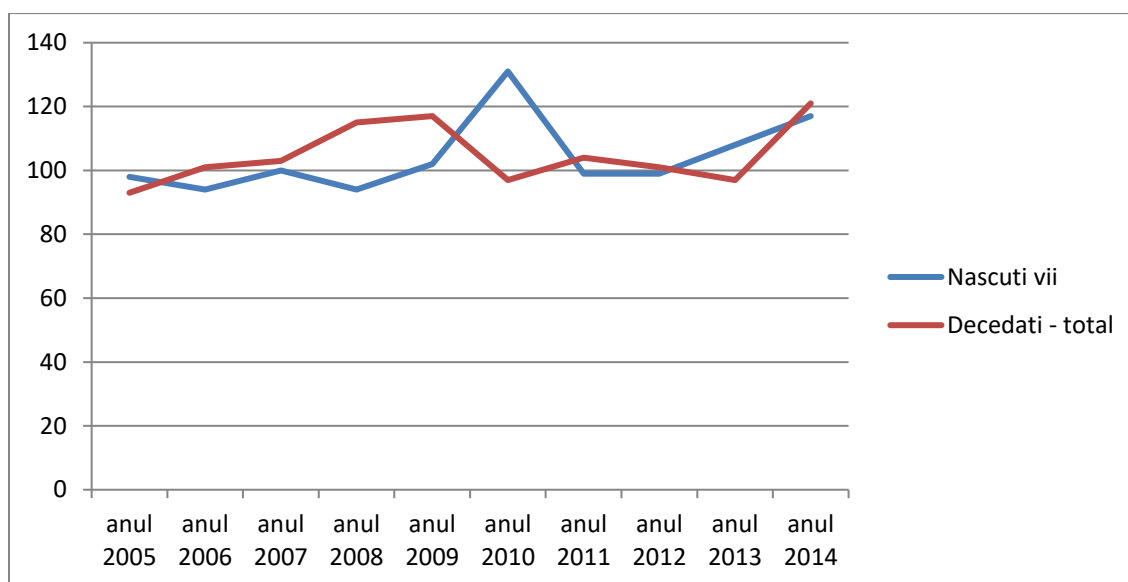


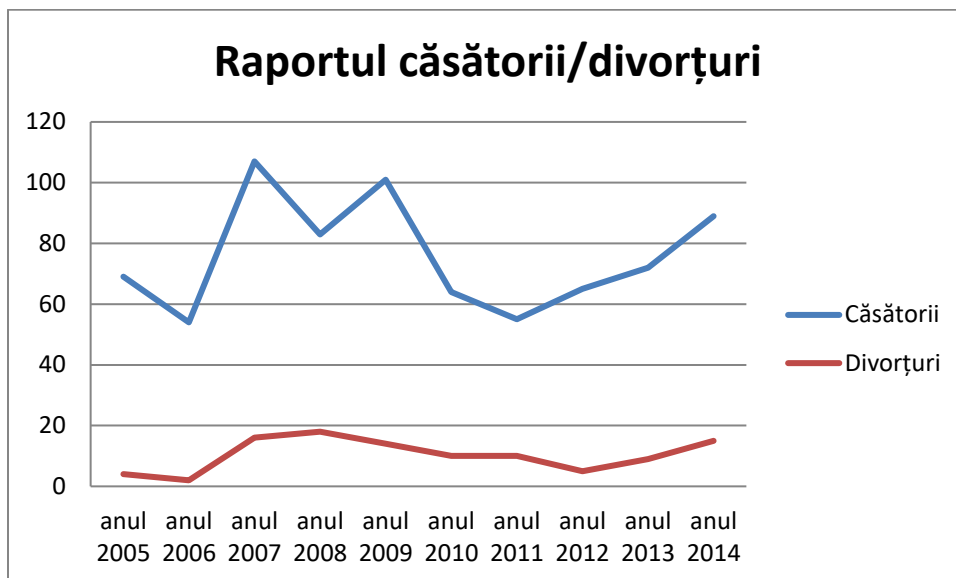
Jilava 2030

Comuna cu cele mai multe locuri de muncă din sudul Bucureștiului!

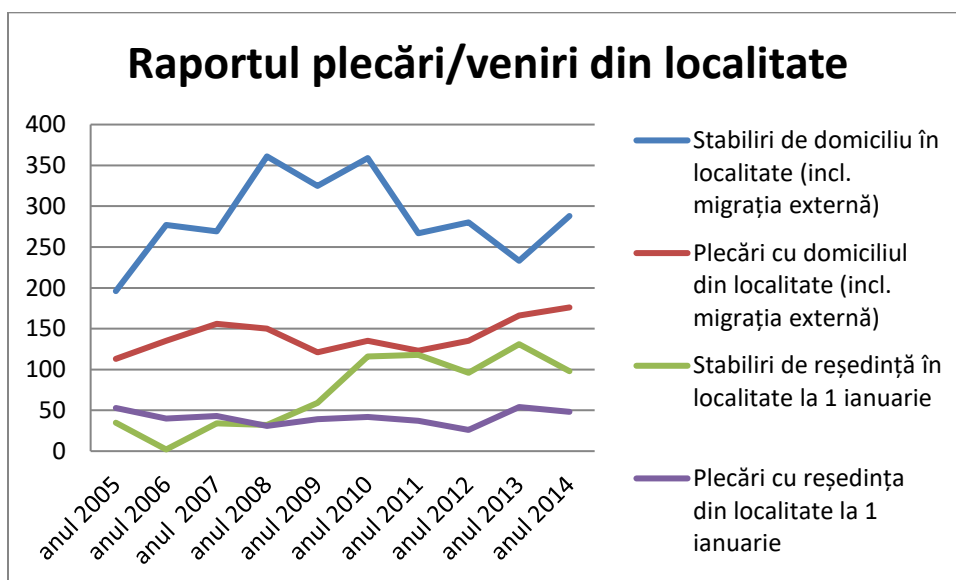


În ceea ce privește raportul nașteri/decese (intervalul 2005-2014, date furnizate de INS) se constată un raport supraunitar începând din 2009. Aceeași situație se regăsește în raportul căsătorii/divorțuri.





Din datele furnizate de către Institutul Național de Statistică se constată un ritm scăzut de stabilire a domiciliului în localitate, dar mai accentuat decât al plecărilor cu domiciliul din localitate.



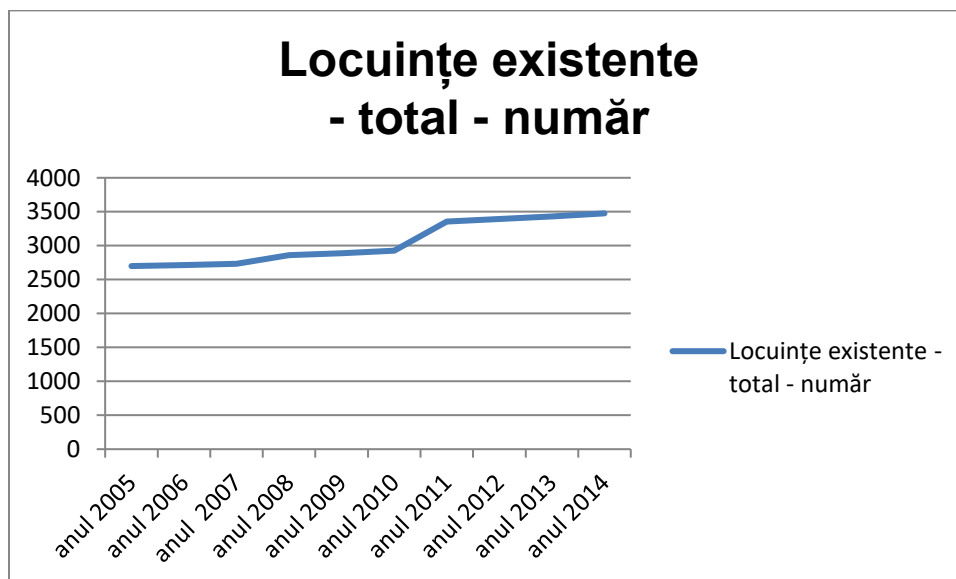
Fondul de locuințe

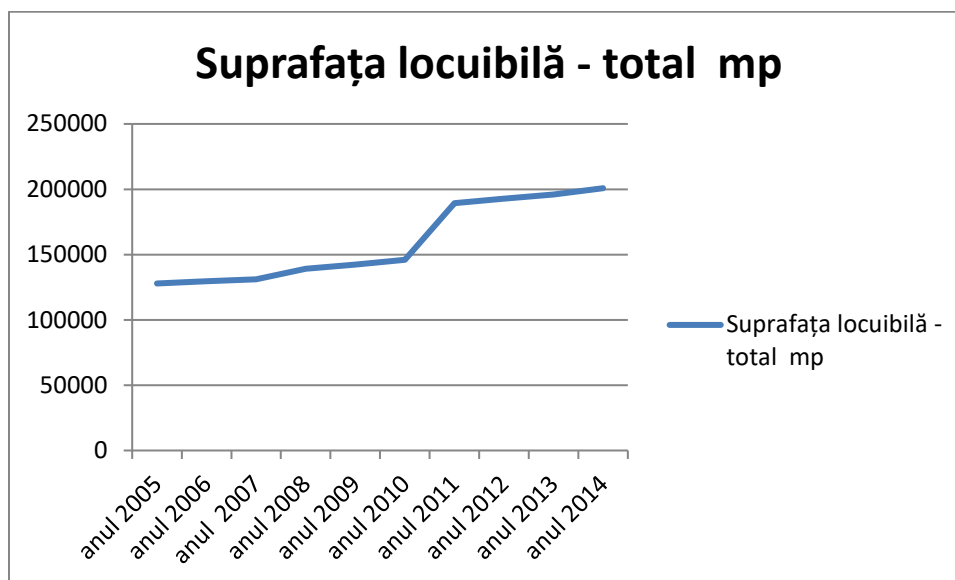
Locuințele sunt atât individuale, unifamiliale, cât și multifamiliale, în blocuri construite în anii 80, în special în apropierea zonelor industriale și ca urmare a procesului de urbanizare a satelor.





În 2014 numărul locuințelor a ajuns la 3476 iar suprafața locuibilă - 200785 mp. În intervalul analizat (2005-2014) numărul de locuințe și suprafața locuibilă au crescut cu 60%, dinamică mult mai mică decât a localităților din zonă (Ex. Popești Leordeni – 400%).

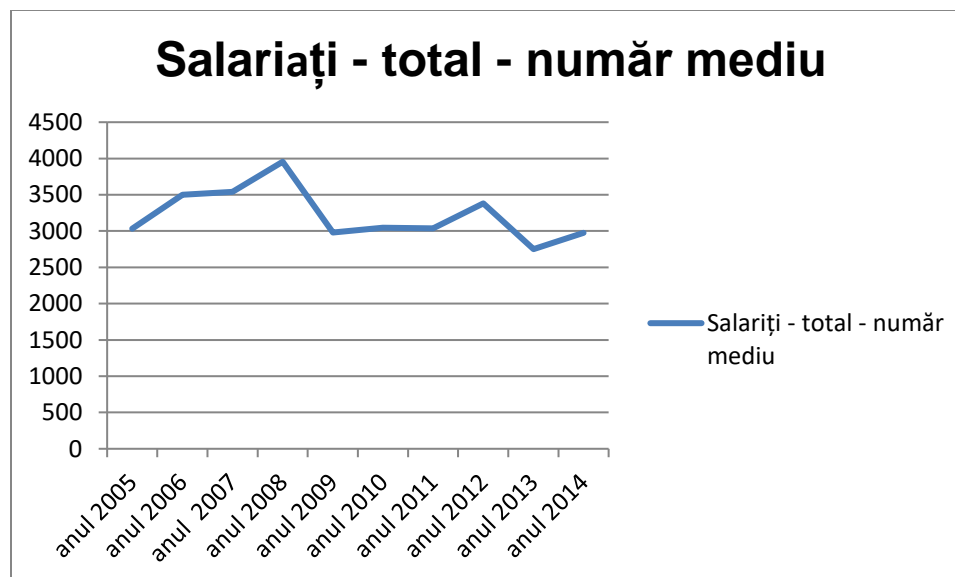




Forța de muncă

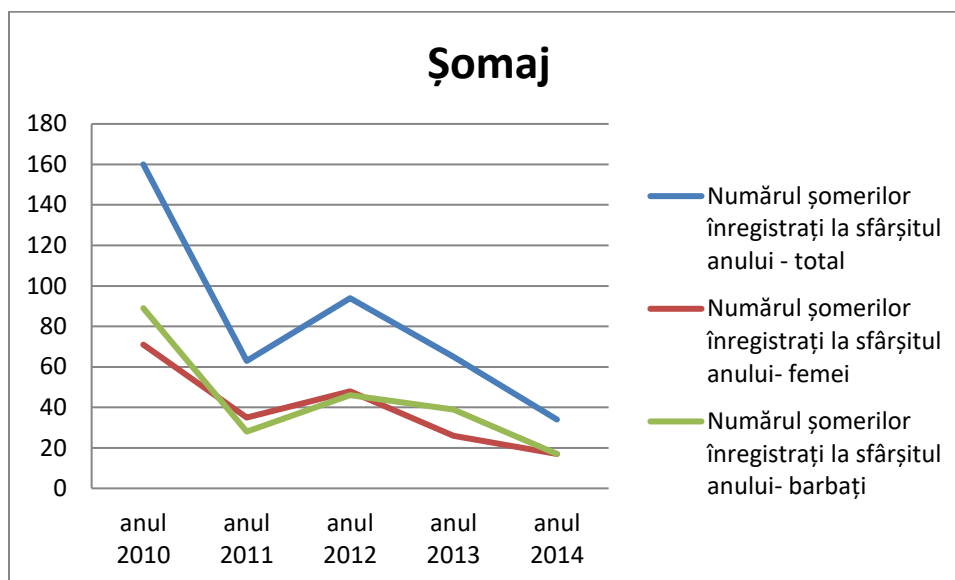
Față de evoluția și structura demografică, se remarcă faptul că indicele demografic se află pe o curbă ascendentă, fapt care îmbunătățește potențialul forței de muncă.

Numărul de salariați a atins vârful în 2008, fiind acum în ușoară scădere. Dinamica nu este sinonimă celei a numărului de locuitori, mulți dintre aceștia având locuri de muncă în București.



În ceea ce privește șomajul, se poate observa o scădere semnificativă a acestuia, fără a exista diferențe semnificative între bărbați și femei:





Sănătatea

Organizarea și asigurarea serviciilor de sănătate pentru populație se realizează prin rețeaua unităților sanitare publice, mixte și particulare, alcătuită din:

	2005	2006	2007	2008	2009	2010	2011	2012	2013	2014
Paturi în spitale - sector public - număr	368	368	391	391	392	373	391	391	391	391
Medici - sector public - persoane	25	25	30	30	27	22	20	12	12	11
din total: Medici de familie-sector public-persoane	4	4	4	4	4	5	4	1	-	-
Medici - sector privat - persoane	-	-	-	-	-	-	-	6	7	8
din total: Medici de familie-sector privat - persoane	-	-	-	-	-	-	-	4	4	4
Stomatologi - sector public - persoane	2	2	2	2	1	1	1	1	1	1
Stomatologi - sector privat - persoane	-	-	-	-	1	1	1	2	2	2
Farmacii - sector public – persoane	-	-	-	-	-	-	-	1	1	-
Farmacii - sector privat – persoane	3	3	4	4	4	4	4	4	4	6
Personal mediu sanitar - sector public - persoane	72	73	74	78	80	65	61	46	46	47
Personal sanitar mediu - sector privat - persoane	1	-	-	-	1	1	1	7	7	7
Spitale - sector public	1	1	1	1	1	1	1	1	1	1
Dispensare medicale - sector public	2	-	-	-	-	-	-	-	-	-
Cabinete medicale de familie-sector public	4	4	4	4	4	4	4	-	-	-
Puncte farmaceutice - sector public	-	-	1	1	-	-	2	1	1	1
Cabinete stomatologice - sector public	1	1	1	1	1	1	1	-	-	-
Cabinete medicale de specialitate - sector public	-	-	-	1	-	-	-	-	-	-



Cabinete medicale de familie - sector privat	-	-	-	-	-	-	-	4	4	4
Cabinete medicale de specialitate - sector privat	-	-	-	-	1	1	1	1	2	2
Cabinete stomatologice - sector privat	-	-	-	-	1	1	1	2	2	2
Laboratoare medicale - sector privat	-	-	2	2	2	2	1	1	1	1
Laboratoare de tehnică dentară - sector privat	1	-	-	-	-	-	-	-	-	-
Farmacii - sector privat	1	1	1	2	3	3	3	3	3	4
Depozite farmaceutice - sector privat	2	1	1	-	-	-	-	-	-	-
Alte tipuri de cabinete medicale - sector public	1	1	1	1	1	1	1	1	1	1
Laboratoare medicale - sector public	-	-	2	2	2	2	1	2	2	2
Laboratoare de tehnică dentară - sector public	-	-	1	1	1	-	1	1	1	1

Este în curs de finalizare o policlinică nouă.



Siguranța

În ceea ce privește siguranța, există un post de poliție la nivel local. Nu funcționează un serviciu de poliție locală și de pompieri, dar este constituit Serviciul Voluntar pentru Situații de Urgență.

Servicii sociale

Activitatea de protecție socială se desfășoară conform prevederilor Legii 47/2006 privind sistemul național de asistență socială și Legii 466/2006 privind statutul asistentului social.

3.3.2. Analiza SWOT

Puncte tari ale comunei Jilava:	Puncte slabe:
<ul style="list-style-type: none"> - Forță de muncă numeroasă; - Rata somajului scăzută; - Existența activității de asistență socială; - Existența unui potențial ridicat pentru investiții în locuințe; - Inițiative private privind serviciile de sănătate; - Blocuri de locuințe reabilitate termic; - Inițiative private privind calificarea forței de muncă; - Implicarea bisericii în rezolvarea unor cazuri sociale; - Inițiative private în domeniul asistenței sociale; - Policlinică în curs de finalizare. 	<ul style="list-style-type: none"> - Inexistența unui serviciu local de ordine publică funcțional și a unui de pompieri; - Scăderea nivelului de pregătire a resurselor umane; - Inexistența unor servicii medicale de specialitate și inexistența unui spital; - Număr mic de cadre medicale; - Inexistența unui serviciu local de urgență medicală; - Participare civică redusă; - Rețea de alimentare cu apă și canalizare nefinalizate; - Număr scăzut de parteneriate ONG-agenti economici-autorități publice.
Oportunități:	Amenințări:
<ul style="list-style-type: none"> - Dezvoltarea zonei metropolitane București-Ilfov; - Creșterea atractivității comunei pentru locuire; 	<ul style="list-style-type: none"> - Exodul forței de muncă spre București; - Apariția de probleme sociale generate de criza economică; - Resurse bugetare limitate pentru domeniul asistenței sociale.



<ul style="list-style-type: none"> - Existența resurselor nerambursabile din fondurile structurale; - Integrarea în strategiile de dezvoltare a județului; - Dezvoltarea unor relații de parteneriat în vederea dezvoltării infrastructurii de asistență socială; - Investiții private în domeniul sanitar. 	
---	--

3.3.3 Obiective pentru domeniul „Dezvoltare socială”

Obiectivul general în materie de dezvoltare socială este reprezentat de “creșterea calității vieții și a stării de sănătate a populației” iar obiectivele specifice sunt:

1. Facilitarea accesului la locurile de muncă din localitate;
2. Îmbunătățirea condițiilor de locuire ale populației;
3. Creșterea stării de sănătate a populației;
4. Sporirea nivelului de siguranță în comună;
5. Asigurarea unor prestații adecvate de asistență socială
6. Asigurarea unui climat social adecvat prin integrarea grupurilor minoritare, vulnerabile

3.3.4. Fișe de proiect

Fișa 16

Domeniu Dezvoltare socială	Programul / proiectul propus Titlul: Bursa locurilor de muncă
Cadrul general	-Există o lipsă de comunicare între agenții economici locali și populație în ceea ce privește locurile de muncă disponibile
Grup țintă	-Populația și agenții economici
Obiective	-Facilitarea accesului la locurile de muncă din



	localitate;
Motivația proiectului	-Nevoia de a facilita accesul populației comunei la locurile de muncă din comună
Modul de implementare a proiectului	-Organizarea, o dată pe an, a unei burse a locurilor de muncă din comună
Sursa de finanțare	<ul style="list-style-type: none"> • Bugetul local • Contribuții ale agenților economici • POCU
Instituția care răspunde de realizarea proiectului	-Consiliul local, agenții economici
Termen de realizare	-2018 – prima bursă organizată
Indicatori	-2024 – 7 burse organizate; -Creșterea cu 10% a numărului de locuri de muncă din comună ocupate de populația autohtonă.

Fișa 17

Domeniu	Programul / proiectul propus
Dezvoltare socială	Titlul: Construirea de locuințe sociale/reabilitarea de locuințe
Cadrul general	-Sunt în comună numeroase familii sărace, tinere care nu au suficiente resurse pentru a-și construi o locuință; -Atragerea unor specialiști în educație, sănătate cărora să li se poată oferi o locuință.
Grup țintă	-Tineri, populația săracă, specialiști ce vor să se stabilească în comună
Obiective	-Îmbunătățirea condițiilor de locuire ale populației



Motivația proiectului	-Nevoia de a asigura locuințe pentru anumite categorii ale populației.
Modul de implementare a proiectului	-Realizarea/reabilitarea a 20 de locuințe sociale
Sursa de finanțare/posibile surse de finanțare	<ul style="list-style-type: none"> • Bugetul local, bugetul de stat
Instituția care răspunde de realizarea proiectului	-Consiliul local
Termen de realizare	-2021
Indicatori	-2021 – 20 de locuințe sociale realizate/reabilite

Fișa 18

Domeniu Dezvoltare socială	Programul / proiectul propus Titlul: Serviciu medical de urgență și intervenție
Cadrul general	-Serviciul medical de urgență este redus pe teritoriul comunei, ca și în cazul comunelor vecine
Grup țintă	-Populația comunei și localitățile învecinate
Obiective	-Creșterea stării de sănătate a populației
Motivația proiectului	-Nevoia de intervenție promptă în cazuri excepționale
Modul de implementare a proiectului	<ul style="list-style-type: none"> -Înființarea unui sediu pentru serviciile medicale de urgență; -Achiziționarea unei autospeciale pentru descarcerare cu echipament complet; -Achiziționarea a două autosalvări cu echipament de resuscitare; -Achiziționarea a 2 autospeciale de intervenție (cisternă cu apă și spumă chimică)



Sursa de finanțare/posibile surse de finanțare	<ul style="list-style-type: none"> • Bugetul local • Bugetul județului • Bugetul de stat
Instituția care răspunde de realizarea proiectului	-Consiliul local
Termen de realizare	-2019
Indicatori	-Serviciu medical de urgență funcțional

Fișa 20

Domeniu Dezvoltare socială	Programul / proiectul propus Titlul: Policlinica
Cadrul general	-Nu există în comună o policlinică funcțională
Grup țintă	-Populația
Obiective	-Îmbunătățirea stării de sănătate a populației
Motivația proiectului	-Nevoia de asistență medicală specializată
Modul de implementare a proiectului	-Parteneriat public-privat, închirierea/concesionarea spațiilor (evaluare, studii de oportunitate, licitații)
Sursa de finanțare/posibile surse de finanțare	<ul style="list-style-type: none"> • Bugetul local
Instituția care răspunde de realizarea proiectului	-Consiliul local
Termen de realizare	-2017
Indicatori	-2017 – policlinică finalizată -2018-policlinica funcțională

Fișa 21

Domeniu Dezvoltare sociala	Programul / proiectul propus Titlul:
---	---



	Dotări pentru serviciu voluntar pentru situații de urgență
Cadrul general	-În acest moment nu există dotările adecvate pentru acest serviciu
Grup țintă	-Populația comunei
Obiective	-Sporirea nivelului de siguranță în comună
Motivația proiectului	-Nevoia de a crește capacitatea de intervenție în situații de urgență
Modul de implementare a proiectului	-Achiziționarea de materiale și utilaje pentru serviciul voluntar pentru situații de urgență
Sursa de finanțare/posibile surse de finanțare	<ul style="list-style-type: none"> • Bugetul local
Instituția care răspunde de realizarea proiectului	-Consiliul local
Termen de realizare	-2018
Indicatori	-Serviciu voluntar dotat

Fișa 22

Domeniul Dezvoltare socială	Programul / proiectul propus Titlul: Centru comunitar al persoanelor în vârstă
Cadrul general	-Persoanele de vârstă a treia au nevoie de spații de socializare.
Grup țintă	-Populația în vârstă a comunei
Obiective	-Asigurarea unor prestații adecvate de asistență socială
Motivația proiectului	-Inexistența unui spațiu de recreere pentru persoanele în vârstă.



Modul de implementare a proiectului	-Prin proiect se urmărește crearea și amenajarea unui centru de recreere pentru persoanele în vârstă din comună
Sursa de finanțare/posibile surse de finanțare	<ul style="list-style-type: none"> • Fonduri UE - POR • Bugetul de stat • Bugetul local • Programe naționale
Instituția care răspunde de realizarea proiectului	-Consiliul local
Termen de realizare	-2020
Indicatori	- Centru comunitar al persoanelor în vârstă funcțional

Fișa 23

Domeniu Dezvoltare socială	Programul / proiectul propus Titlul: Piața în Jilava (Complex Agroalimentar/Super-market)
Cadrul general	-Pe teritoriul comunei nu există o piață iar aceasta este solicitată de către locuitori
Grup țintă	-Populația comunei
Obiective	-Creșterea stării de sănătate a populației
Motivația proiectului	-Nevoia de avea o nouă piață
Modul de implementare a proiectului	-Proiectare, execuție
Sursa de finanțare/posibile surse de finanțare	<ul style="list-style-type: none"> • Bugetul local, investiții private
Instituția care raspunde de realizarea proiectului	-Consiliul local
Termen de realizare	-2019



Indicatori	-Piață nouă funcțională
-------------------	-------------------------

Fișa 24

Domeniu Amenajarea teritoriului	Programul / proiectul propus Titlul: Extinderea sistemului de monitorizare video a drumurilor
Cadrul general	-Un sistem de monitorizare video poate conduce la utilizarea adecvată a drumurilor și la creșterea siguranței de utilizare
Grup țintă	-Populația comunei
Obiective	-Sporirea nivelului de siguranță în comună
Motivația proiectului	-Este necesară asigurarea infrastructurii care să permită creșterea nivelului de siguranță în comună
Modul de implementare a proiectului	-Instalare sistem video de supraveghere a drumurilor
Sursa de finanțare/posibile surse de finanțare	<ul style="list-style-type: none"> • Bugetul local • Programe naționale
Instituția care răspunde de realizarea proiectului	-Consiliul local
Termen de realizare	-2021
Indicatori	-20 de km de drumuri monitorizate video

Fișa 25

Domeniu Amenajarea teritoriului	Programul / proiectul propus Titlul: Acte de identitate și de proprietate pentru populație
Cadrul general	-Există un număr important de locuitori care nu au acte de identitate și proprietate



Grup țintă	-Populația fără acte de identitate și de proprietate
Obiective	-Asigurarea unui climat social adecvat prin integrarea grupurilor minoritare, vulnerabile
Motivația proiectului	-Nevoia de a realiza acte de identitate pentru populație
Modul de implementare a proiectului	-Desfășurarea de campanii de conștientizare a necesității obținerii acestor acte -Realizarea de acte de identitate și de proprietate
Sursa de finanțare/posibile surse de finanțare	<ul style="list-style-type: none"> • Bugetul local, contribuții ale populației, POCU
Instituția care răspunde de realizarea proiectului	-Consiliul local
Termen de realizare	-2019
Indicatori	-2019 – 100% din populație deține acte de identitate și proprietate



3.4.Amenajarea teritoriului, urbanism și infrastructura de transport

3.4.1.Prezentare generală

În acest moment utilizarea terenurilor este stabilită prin PUG, a cărui revizuire este în curs de realizare.

În prezent, principalele căi de comunicații la nivelul comunei sunt:

- Calea ferată București-Giurgiu, inaugurată încă din anul 1869;
- Drumul European E70 – București-Giurgiu;
- Drumul Județean 401A, aflat în administrarea Consiliului Județean Ilfov;
- Șoseaua de centură a Bucureștiului - aflată în responsabilitatea Companiei Naționale de Autostrăzi și Drumuri Naționale.

Lungimea totală a drumurilor din comună este de cca. 25km, din care aproximativ 20 km sunt modernizate.

Lucrările existente pe teritoriul comunei sunt:

- pasaj inferior al E70 pe sub DJ 100A și C.F. centură;
- pod peste Sabar pe E70, în lungime de 58,0m;
- pasaj rutier peste C.F. centura, pe DJ 100A (centura Bucureștiului) în

lungime de 33,0m.

În materie de construire, asistăm la o creștere considerabilă a numărului de autorizații eliberate:

	anul 2005	anul 2006	anul 2007	anul 2008	anul 2009	anul 2010	anul 2011	anul 2012	anul 2013	anul 2014
Autorizații de construire eliberate pentru clădiri rezidențiale (exclusiv pentru colectivități) - număr	20	30	35	56	42	24	31	51	36	40
Autorizații de construire eliberate pentru clădiri administrative - număr	-	-	2	-	-	-	-	-	-	-



Autorizații de construire eliberate pentru alte clădiri (hotel, clădiri similare, clădiri pentru comerț) - număr	12	8	14	4	-	-	-	-	-	-
Autorizații de construire eliberate pentru alte clădiri - număr	-	-	-	-	2	-	-	-	-	-
Autorizații de construire eliberate pentru clădiri rezidențiale (exclusiv pentru colectivități) - mp	3527	6575	7583	30779	8341	5634	6054	7389	5753	7249
Autorizații de construire eliberate pentru clădiri administrative - mp	-	-	160	-	-	-	-	-	-	-
Autorizații de construire eliberate pentru alte clădiri (hotel, clădiri similare, clădiri pentru comerț) – mp	5747	11981	71116	4161	-	-	-	-	-	-
Autorizații de construire eliberate pentru alte clădiri - mp	-	-	-	-	2203	-	-	-	-	-

În ceea ce privește transportul în comun, în momentul de față, activitatea de transport public pe liniile preorășenești dintre București și localitățile din județul Ilfov poate fi asigurată numai la solicitarea primăriilor care încheie contract cu RATB prin care își asumă responsabilitatea susținerii serviciilor prestate de aceasta și onorării obligațiilor de plată revenite prin contract. Localitățile care au semnat astfel de contracte sunt: Chitila, Mogoșoaia, Afumați, Popești-Leordeni, Jilava, 1 Decembrie, Bragadiru și Otopeni.



3.4.2. Analiza SWOT

Puncte tari ale comunei Jilava:	Puncte slabe:
<ul style="list-style-type: none"> - Existența unor legături directe între comună și municipiul București prin intermediul liniilor urbane; - Acces la drumuri naționale, județene, centura Bucureștiului; - Acces la calea ferată; - Rețea importantă de drumuri locale reabilite; - Extinderea suprafețelor din intravilanul localității; - Realizarea a numeroase demersuri pentru reabilitarea infrastructurii, extinderea rețelelor de apă și canalizare; - Suprafețe importante de spații verzi amenajate; 	<ul style="list-style-type: none"> - PUG neactualizat momentan; - Suprafața spațiilor verzi sub media europeană; - Existența unor drumuri nemodernizate; - Traversarea comunei de către DN5; - Transport în comun insuficient în raport cu nevoile comunei.
Oportunități:	Amenințări:
<ul style="list-style-type: none"> - Dezvoltarea zonei metropolitane București-Ilfov; - Creșterea atractivității comunei pentru locuire; - Existența resurselor nerambursabile din fondurile structurale; - Integrarea în strategiile de dezvoltare ale județului; - Dezvoltarea unor relații de parteneriat în vederea dezvoltării infrastructurii 	<ul style="list-style-type: none"> - Resurse bugetare reduse față de nevoia de investiții în infrastructură;



3.4.3. Obiective pentru domeniul amenajarea teritoriului și infrastructura de transport

Obiectivul general în materie de amenajare a teritoriului și infrastructură de transport este reprezentat de “utilizarea optimă a teritoriului comunei și îmbunătățirea infrastructurii de transport” iar obiectivele specifice sunt:

1. Zonarea funcțională a teritoriului comunei în acord cu tendințele de dezvoltare a acestuia;
2. Clarificarea aspectelor de proprietate și domeniialitate asupra teritoriului comunei;
3. Îmbunătățirea infrastructurii de transport astfel încât să fie reduse influențele negative asupra mediului și confortului populației;
4. Crearea designului sustenabil arhitectonic

3.4.4. Fișe de proiect

Fișa 26

Domeniu Amenajarea teritoriului	Programul / proiectul propus Titlul: Finalizarea PUG și a regulamentului de urbanism detaliat
Cadrul general	-Este necesară o revedere a zonării funcționale;
Grup țintă	-Populația comunei;
Obiective	-Zonarea funcțională a teritoriului comunei în acord cu tendințele de dezvoltare a acestuia;
Motivația proiectului	-Nevoia de a spori intravilanul localității, de a delimita clar zona industrială de zona de locuit și de a crește suprafața spațiilor verzi
Modul de implementare a proiectului	-Actualizarea PUG având în vedere: extinderea intravilanului localității în sud și nord est, delimitarea clară a zonei industriale și identificarea de noi spații verzi



Sursa de finanțare/posibile surse de finanțare	<ul style="list-style-type: none"> Bugetul local
Instituția care răspunde de realizarea proiectului	-Consiliul local
Termen de realizare	-2018
Indicatori	-PUG actualizat și regulament de urbanism detaliat

Fișa 27

Domeniu Amenajarea teritoriului	Programul / proiectul propus Titlul: Clarificarea aspectelor de proprietate și domencialitate asupra teritoriului comunei
Cadrul general	- Nu există o evidență clară asupra bunurilor domeniiale
Grup țintă	-Populația comunei, administrația locală
Obiective	-Clarificarea aspectelor de proprietate și domencialitate asupra teritoriului comunei
Motivația proiectului	- Există bunuri și terenuri a căror situație juridică nu este clarificată, astfel că acestea nu pot fi puse în valoare.
Modul de implementare a proiectului	-Realizarea evidenței bunurilor domeniiale și clarificarea situației juridice a bunurilor și terenurilor.
Sursa de finanțare/posibile surse de finanțare	<ul style="list-style-type: none"> Bugetul local
Instituția care răspunde de realizarea proiectului	-Consiliul local, consiliul județean, prefectura
Termen de realizare	-2021
Indicatori	-Reparcelare integrală



	-Baza de date cu bunurile domeniiale
--	--------------------------------------

Fișa 28

Domeniu Amenajarea teritoriului	Programul / proiectul propus Titlul: Realizarea de noi drumuri
Cadrul general	-Expansiunea intravilanului trebuie însoțită de realizarea infrastructurii aferente
Grup țintă	-Populația comunei
Obiective	-Îmbunătățirea infrastructurii de transport astfel încât să fie reduse influențele negative asupra mediului și confortului populației
Motivația proiectului	-Este necesară creșterea atractivității pentru locuire prin crearea unei infrastructuri adecvate
Modul de implementare a proiectului	-Realizarea a 10 km de drumuri noi (Ex. Gara Jilava-Metalurgiei)
Sursa de finanțare/posibile surse de finanțare	<ul style="list-style-type: none"> • Bugetul local • Bugetul de stat • Fonduri structurale
Instituția care răspunde de realizarea proiectului	-Consiliul local
Termen de realizare	-2020
Indicatori	-10 km de drum realizat

Fișa 29

Domeniu Amenajarea teritoriului	Programul / proiectul propus Titlul: Reabilitarea drumurilor locale
Cadrul general	-Drumurile locale necesită o întreținere permanentă



Grup țintă	-Populația comunei
Obiective	-Îmbunătățirea infrastructurii de transport astfel încât să fie reduse influențele negative asupra mediului și confortului populației
Motivația proiectului	-Este necesară creșterea atractivității pentru locuire prin crearea unei infrastructuri adecvate
Modul de implementare a proiectului	-Reabilitarea drumurilor și alei pietonale, trotuare, căi de acces etc.
Sursa de finanțare/posibile surse de finanțare	<ul style="list-style-type: none"> • Bugetul local • Bugetul de stat • Fonduri structurale
Instituția care răspunde de realizarea proiectului	-Consiliul local
Termen de realizare	-2020
Indicatori	-6 drumuri locale reabilite

Fișa 30

Domeniu Amenajarea teritoriului	Programul / proiectul propus Titlul: Transport local de călători propriu
Cadrul general	-Comuna are o suprafață mare, astfel încât este necesară o linie de transport și în interiorul comunei
Grup țintă	-Populația comunei
Obiective	-Îmbunătățirea infrastructurii de transport astfel încât să fie reduse influențele negative asupra mediului și confortului populației
Motivația proiectului	-Nu există transport local propriu
Modul de implementare a proiectului	-Crearea și concesionarea unei linii de transport local în interiorul comunei



Sursa de finanțare/posibile surse de finanțare	<ul style="list-style-type: none"> • Bugetul local • Investiții private
Instituția care răspunde de realizarea proiectului	-Consiliul local Jilava
Termen de realizare	-2019
Indicatori	- Linie de transport local proprie

Fișa 31

Domeniu Amenajarea teritoriului	Programul / proiectul propus Titlul: Sistem de indicatoare cu denumirile străzilor, de intrare/ieșire din localitate și semne de circulație
Cadrul general	-Design-ul local și orientarea pe teritoriul comunei se pot îmbunătăți prin utilizarea unui sistem de indicatoare adecvat
Grup țintă	-Populația comunei, agenți economici
Obiective	-Crearea designului sustenabil arhitectonic
Motivația proiectului	-Nu există un sistem de indicatoare cu numele străzilor, un sistem adecvat de marcare a intrărilor/ieșirilor din localitate și nici semne de circulație adecvate
Modul de implementare a proiectului	-Realizarea și montarea de plăcuțe cu denumirile străzilor și indicatoare de orientare; -Plachete de marcare a intrărilor/ieșirilor din localitate; -Semne de circulație adecvate
Sursa de finanțare/posibile surse de finanțare	<ul style="list-style-type: none"> • Bugetul local
Instituția care răspunde	-Consiliul local Jilava



de realizarea proiectului	
Termen de realizare	2018
Indicatori	-Toate străzile marcate; -Toate intrările și ieșirile din comună marcate; -Toate intersecțiile semnalizate adecvat

Fișa 32

Domeniu	Programul / proiectul propus
Amenajarea teritoriului	Titlul: Pistă pentru biciclete
Cadrul general	-Este necesară crearea unor puncte de atracție în comună și facilitarea deplasării populației
Grup țintă	-Populația comunei
Obiective	-Îmbunătățirea infrastructurii de transport astfel încât să fie asigurat confortul populației
Motivația proiectului	Comuna poate deveni un punct de atracție pentru bicicliști
Modul de implementare a proiectului	-Construirea pistei de biciclete
Sursa de finanțare/posibile surse de finanțare	<ul style="list-style-type: none"> • Fonduri UE • Bugetul de stat • Bugetul județului • Bugetul local • Programe naționale
Instituția care răspunde de realizarea proiectului	-Consiliul local -Consiliul Județean
Termen de realizare	-2021
Indicatori	-Pista de biciclete realizată



Fișa 33

Domeniu Amenajarea teritoriului	Programul / proiectul propus Titlul: Cadastrul general
Cadrul general	-Este necesară o revedere a zonării funcționale a comunei
Grup țintă	-Populația comunei și agenții economici
Obiective	-Zonarea funcțională a teritoriului comunei în acord cu tendințele de dezvoltare a acestuia
Motivația proiectului	-Nevoia de a delimita clar zona extravilană
Modul de implementare a proiectului	-Realizarea cadastrului
Sursa de finanțare/posibile surse de finanțare	<ul style="list-style-type: none"> • Bugetul de stat • Bugetul local • Programe naționale
Instituția care raspunde de realizarea proiectului	-Consiliul local
Termen de realizare	-2025
Indicatori	-Cadastrul general realizat

Fișa 34

Domeniu Amenajarea teritoriului	Programul / proiectul propus Titlul: Construire sensuri giratorii (Strategia Orizont 2020): -Realizare sens giratoriu C.B.-Penitenciar Jilava 16. -Realizare sens giratoriu (Jilava) DN 5-DJ 401A
Cadrul general	-Rețeaua de drumuri și accesul către diferite zone trebuie permanent îmbunătățite



Grup țintă	-Populația
Obiective	-Îmbunătățirea infrastructurii de transport astfel încât să fie asigurat confortul populației
Motivația proiectului	-Este necesară creșterea atractivității comunei prin crearea unei infrastructuri adecvate
Modul de implementare a proiectului	-Realizare sensuri giratorii pentru a facilita accesul în comună
Sursa de finanțare/posibile surse de finanțare	<ul style="list-style-type: none"> • Fonduri UE • Bugetul de stat • Bugetul județului • Programe naționale
Instituția care răspunde de realizarea proiectului	-CNDANR -Consiliul județean -Consiliul local
Termen de realizare	-2022
Indicatori	-Sensuri giratorii realizate - 2022

Fișa 35

Domeniu Amenajarea teritoriului	Programul / proiectul propus Titlul: Orașul durabil - Jilava
Cadrul general	-Realizarea proiectelor menționate conduce la îndeplinirea indicatorilor prin care localitatea Jilava să fie declarată oraș
Grup țintă	-Localitatea Jilava
Obiective	-Integrarea funcțiunilor urbane
Motivația proiectului	-Îndeplinirea indicatorilor legali pe baza cărora o localitate poate fi declarată oraș



Modul de implementare a proiectului	-Solicitare de transformare a localității în oraș, pe baza îndeplinirii indicatorilor legali, referendum local
Sursa de finanțare/posibile surse de finanțare	<ul style="list-style-type: none"> • Bugetul local
Instituția care răspunde de realizarea proiectului	-Consiliul local Jilava
Termen de realizare	-2027
Indicatori	-Localitatea Jilava declarată oraș

Fișa 36

Domeniul Amenajarea teritoriului	Programul / proiectul propus Titlul: Operaționalizarea Autorității de Transport Metropolitan București
Cadrul general	La nivelul regiunii București-Ilfov nu a fost înființată o structură asociativă către care să fie delegate atribuțiile de autorizare și de management cu privire la serviciile de transport în comun, în conformitate cu prevederile Regulamentului nr. 1370/2007, precum și din alte sfere ale mobilității (parcări, transport feroviar metropolitan, e-ticketing, taximetrie etc.). Operaționalizarea și mentenanța modelului de transport și, în general, a Planului de Mobilitate Urbană Durabilă se află sub semnul întrebării, în contextul în care capacitatea administrativă a autorităților publice locale este foarte redusă, iar



	competențele diferitelor instituții cu atribuții în domeniu se suprapun ³⁷ .
Grup țintă	Populația și agenții economici
Obiective	Îmbunătățirea infrastructurii de transport astfel încât să fie asigurat confortul populației
Motivația proiectului	- asigurarea unui cadru instituțional favorabil planificării durabile și implementării politicilor în domeniul mobilității la nivel metropolitan
Modul de implementare a proiectului	<p>I. Măsurile pe termen scurt (sub 2 ani):</p> <ul style="list-style-type: none"> - Înființarea și operaționalizarea ATMB; - Restructurarea RATB, transformarea acesteia în S.A. și încheierea unui contract de servicii publice cu ATMB; - Încheierea unui contract de servicii publice între METROREX și ATMB; - Organizarea de către ATMB a unei proceduri de atribuire pe bază competitivă, în linie cu prevederile Regulamentului nr. 370/2007, a licențelor pentru operarea traseelor de transport în comun dintre București și Ilfov. Încheierea contractelor de servicii publice cu acestea; <p>II. Măsurile pe termen mediu (2-7 ani):</p> <ul style="list-style-type: none"> - Extinderea ariei de competențe a ATMB, prin delegarea de către autoritățile administrației publice locale a gestionării autorizării și monitorizării serviciilor de taximetrie, de management al parcărilor și de transport feroviar metropolitan.
Sursa de finanțare	Nu este cazul

³⁷ PMUD-BI, p.367



Instituția care răspunde de realizarea proiectului	<ul style="list-style-type: none"> ✚ Consiliul și Primăria Generală a Municipiului București; ✚ CJ Ilfov și UAT din județul Ilfov; ✚ ATMB; ✚ Ministerul Transporturilor; ✚ RATB; ✚ METROREX; ✚ ONG-uri din domeniul mobilității
Termen de realizare	2017
Indicatori	2017 – ATMB operațională

Fișa 37

Domeniul Amenajarea teritoriului	Programul / proiectul propus Titlul: Modernizarea drumurilor județene
Cadrul general	<p>Multe dintre drumurile județene din Județul Ilfov traversează zone construite ce sunt în curs de dezvoltare și transformare în zone urbane, iar aceste drumuri nu răspund nevoilor de urbanizare în creștere și traficului asociat, pentru toți utilizatorii.</p> <p>Cele mai acute aspecte ale acestor probleme sunt:</p> <ol style="list-style-type: none"> 1. Acces ce nu oferă siguranță spre școlile locale. <ul style="list-style-type: none"> <input type="checkbox"/> Lipsa trotuarelor <input type="checkbox"/> Lipsa trecerilor de pietoni semaforizate 2. Treceri de cale ferată nesegregate <ul style="list-style-type: none"> <input type="checkbox"/> Absență completă a barierelor fizice 3. Condiții neadecvate pentru transportul public regional



	<input type="checkbox"/> Trotuare pentru stațiile de autobuz <input type="checkbox"/> Acces/ieșiri sigure în imediata vecinătate a stațiilor de transport public
Grup țintă	Populația și agenții economici
Obiective	Îmbunătățirea infrastructurii de transport astfel încât să fie asigurat confortul populației
Motivația proiectului	<ul style="list-style-type: none"> - Dezvoltarea standardelor pentru drumuri urbane și facilități pentru pietoni - Concentrarea cu prioritate pe configurațiile din vecinătatea școlilor - Separarea intersecțiilor cu calea ferată și cu alte drumuri. - Reclasificarea, conform necesităților, tuturor drumurilor utilizate pentru transport public ca drumuri județene și acordarea de prioritate pentru modernizarea acelor secțiuni de drum, cu scopul de a asigura o utilizare sigură și convenabilă a serviciilor de transport public.
Modul de implementare a proiectului	<p>Strategia curentă de dezvoltare a Județului Ilfov pentru 2020 include măsuri de îmbunătățire a infrastructurii rutiere (reabilitare și modernizare – inclusiv poduri și podețe) pentru DJ 401A – Vidra - Domnești – 28km.</p> <p>Reabilitarea are în vedere</p> <p>1. Dezvoltarea standardelor pentru drumuri urbane și facilități pentru pietoni</p> <ul style="list-style-type: none"> -Toate intersecțiile de drumuri din zone urbane ar trebui să aibă trotuare cu lățimea minimă de 2,5 m - Asigurarea de trotuare continue pentru pietoni prin ocolirea stațiilor de transport public la cel puțin 2,5 metri, fără nici un obstacol.



- În toate intersecțiile de drumuri din zone urbane ce încă mai au canale deschise pentru colectarea apei pluviale, acestea ar trebui să fie închise, pentru a crea trotuarele necesare și a elimina cauzele potențiale de accidente

- Implementarea infrastructurii pentru biciclete.

2. Concentrarea cu prioritate pe configurațiile din vecinătatea școlilor

O bună configurare a drumului în vecinătatea școlilor poate include o stare bună a trotuarelor, semne de circulație și marcaje rutiere vizibile și bine întreținute la trecerile de pietoni sau chiar și semnalizări suplimentare

3. Drumuri pe care se operează servicii de transport public

- Reclasificarea drumurilor ca drumuri județene cu scopul de a asigura proiectare, management, operare și întreținere care să ia în considerare necesitățile de conectivitate între localități precum și continuitatea rutelor de transport public.

- Modernizarea infrastructurii de drum astfel încât aceasta să cuprindă:


Continuitatea și conectivitatea drumurilor ce traversează comunități deservite de rute de transport public

Lățimea benzilor de circulație astfel încât să poată opera autobuze de dimensiuni mari

Intersecții și raze care să permită operarea cu autobuze de dimensiuni mari

Locații pentru stațiile de autobuz



	<input type="checkbox"/> Trotuare de acces între stațiile de autobuz și serviciile din vecinătate <input type="checkbox"/> Organizarea traficului, în special în intersecții, pentru a asigura servicii de transport public optime, cu direcții prioritare pentru rutele de autobuz <input type="checkbox"/> Semnalizare corespunzătoare de-a lungul rutelor <input type="checkbox"/> Audit de siguranță pentru rute
Sursa de finanțare	- Buget județean -Fonduri Europene -MT, MDRAP (PNDL - OG 28/2013)
Instituția care răspunde de realizarea proiectului	 CJ Ilfov și UAT din județul Ilfov;
Termen de realizare	2023
Indicatori	2023 – DJ 401A reabilitat


Fișa 38

Domeniul Amenajarea teritoriului	Programul / proiectul propus Titlul: Transport public Ilfov-Ilfov
Cadrul general	Orașele și comunele din Ilfov suferă din cauza serviciilor de transport public de slabă calitate. Serviciile curente oferă doar conexiuni cu extremitățile urbane ale Bucureștiului, cu o conectivitate minimă cu serviciile RATB. Rețeaua este lipsită de servicii independente intra-regionale între localități. Accesibilitatea în cadrul localităților este limitată, deoarece există doar două companii publice regionale, iar operatorii privați oferă servicii numai pe coridoarele cu nivel

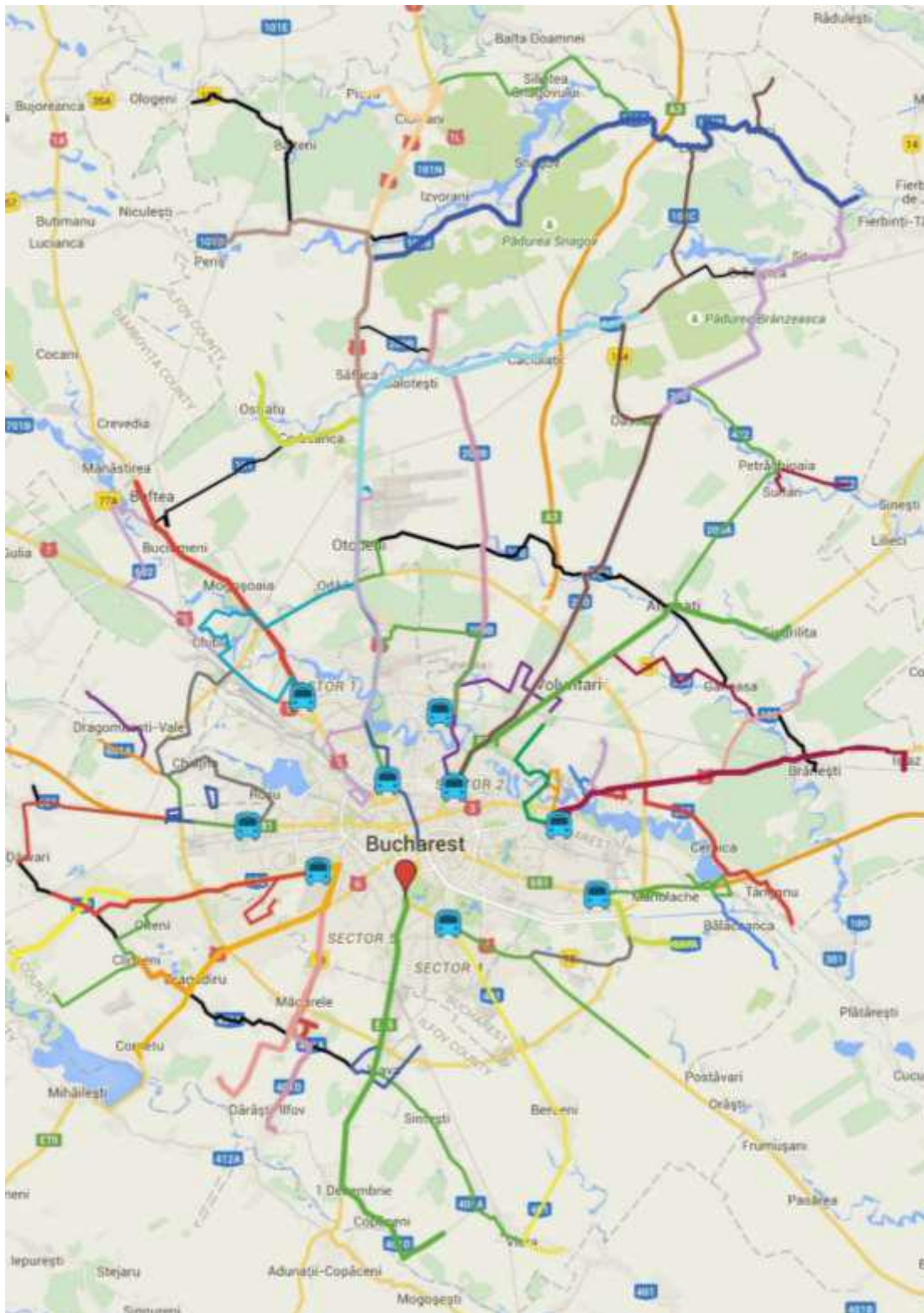


	ridicat al cererii. Conectivitatea cu serviciile de transport public din București, precum metroul, este doar parțială. Sistemele de informare a pasagerilor și confortul acestora, în special în stații, sunt reduse sau inexistente. Orarul de funcționare și prețul biletelor de călătorie sunt diferite în funcție de rute și operatori, fiind puțin reglementate și supravegheate. Din cauza lipsei de integrare a prețurilor biletelor pentru serviciile urbane și cele regionale, ce necesită multiple transferuri și astfel generând mai multe achiziții de bilete, rezidenții din Ilfov cu venituri mai reduse preferă să se abțină să facă naveta în București.
Grup țintă	Populația și agenții economici
Obiective	Îmbunătățirea infrastructurii de transport astfel încât să fie asigurat confortul populației
Motivația proiectului	<p>O conectivitate mai bună cu destinațiile din București</p> <ul style="list-style-type: none"> <input type="checkbox"/> Opțiuni de transfer mai bune către sistemul de transport public din București, în special către metrou <input type="checkbox"/> Crearea unei rețele de servicii inter-regionale Ilfov-Ilfov. <input type="checkbox"/> Definirea unui nivel minim de servicii care să fie prestate de operatori, inclusiv orar, stații, calitatea vehiculelor, și sisteme de informare a pasagerilor.
Modul de implementare a proiectului	Operaționalizarea traseului 4 Sud: Ciorogârla – Domnești – Clinceni – Măgurele - Jilava
Sursa de finanțare	-Bugetul județului și contribuții ale UAT-urilor



Instituția care răspunde de realizarea proiectului	 ADI;
Termen de realizare	2018
Indicatori	2018 – Trasee operaționale





Rețeaua de trasee în județul Ilfov (PMUD-BI, p.446)




Fișa 39

Domeniul Amenajarea teritoriului	Programul / proiectul propus Titlul: Reabilitarea stațiilor de autobuz pe drumurile județene
Cadrul general	Multe din stațiile de autobuz sunt dificil de identificat în peisajul urban și nu au amenajări de bază pentru pasageri. Multe din finisajele și dotările aflate în prezent în stații au nevoie de îmbunătățire sau înlocuire.
Grup țintă	Populația și agenții economici
Obiective	Îmbunătățirea infrastructurii de transport astfel încât să fie asigurat confortul populației
Motivația proiectului	Este necesar ca stațiile de autobuz să fie vizibile călătorilor și, în măsura în care este posibil în condițiile de spațiu restrâns, să ofere pasagerilor locuri sigure, convenabile și confortabile, facilități de planificare a călătoriei, de așteptare, îmbarcare, iluminare și orientare locală.
Modul de implementare a proiectului	Componente de bază ce trebuie să se reflecte în documentul de standarde: <ul style="list-style-type: none"> <input type="checkbox"/> Conformitate totală cerințele legate de accesibilitatea pentru persoane cu deficiențe de mobilitate, vedere și auz <input type="checkbox"/> Cele mai bune practici privind siguranța pentru amplasarea stațiilor pe părțile opuse de pe străzile cu sens dublu de circulație, astfel încât autobuzele să fie poziționate spate în spate



	<ul style="list-style-type: none"><input type="checkbox"/> Conexiuni la rețelele de electricitate și comunicații, posibile integrări a panourilor solare pentru reducerea consumului de energie<input type="checkbox"/> Cerințe legate de materiale cu caracteristici anti-vandalism și anti-graffiti<input type="checkbox"/> Ghid de branding și stil pentru toate amenajările și sistemul de semnalizare<input type="checkbox"/> Catarg pentru steag sau stâlp pentru stație, atașat adăpostului, semnalistică și denumirea stației la o înălțime minimă de 2,5 metri, cu dimensiuni vizibile de la o distanță de cel puțin 200 metri<input type="checkbox"/> Automat de vânzare bilete<input type="checkbox"/> Ecran cu informații pentru pasageri, notificări de urgență, care să specifice amplasarea stațiilor, cu protecție și numai cu montaj pe stâlp.<input type="checkbox"/> Adăposturi, bănci, iluminare, coșuri de gunoi<input type="checkbox"/> Opțiuni pentru activități de supraveghere, anunțuri audio la stațiile corespunzătoare<input type="checkbox"/> Amplasarea și dimensionarea spațiului pentru reclamă<input type="checkbox"/> Treceri de pietoni în apropierea stației, în spatele autobuzului care iese din stație.<input type="checkbox"/> Acolo unde este posibil, parcări acoperite suplimentare pentru biciclete<input type="checkbox"/> Marcaje pe pavaj pentru desemnarea suprafeței de oprire în stație
--	---




	<ul style="list-style-type: none"> <input type="checkbox"/> Considerarea amenajării unor extinderi a trotuarelor (bus stop bulbs sau buildouts) în zonele cu trotuar îngust, mai ales de-a lungul străzilor cu parcuri <input type="checkbox"/> Se vor lua în considerare alveole pentru autobuze pentru traseele de pe DN din Județul Ilfov, în condițiile în care lățimea trotuarului este suficientă pentru zona de așteptare și un spațiu pietonal de 2,5 metri pentru pietonii în mișcare. Alveolele pentru autobuz vor avea minimum 37 metri, cu pante corespunzătoare pentru intrare și ieșire. Frecvențele mari pot necesita dublarea zonei de oprire, cu stații cu lungimea de 65 metri. <input type="checkbox"/> Adaptări de dimensiuni și de standarde pentru stații cu trafic intens de călători, poluri de schimb sau alte cerințe speciale
Sursa de finanțare	-Bugetul județului și contribuții ale UAT-urilor
Instituția care răspunde de realizarea proiectului	 ADI; PPP
Termen de realizare	2030
Indicatori	2030 – Toate stațiile de autobuz modernizate

Fișa 40

Domeniul Amenajarea teritoriului	Programul / proiectul propus Titlul: Intervenții majore în localitățile limitrofe
Cadrul general	Realizarea unor intervenții majore în transportul în comun și parcurile din localitățile limitrofe influențează deciziile similar din Jilava



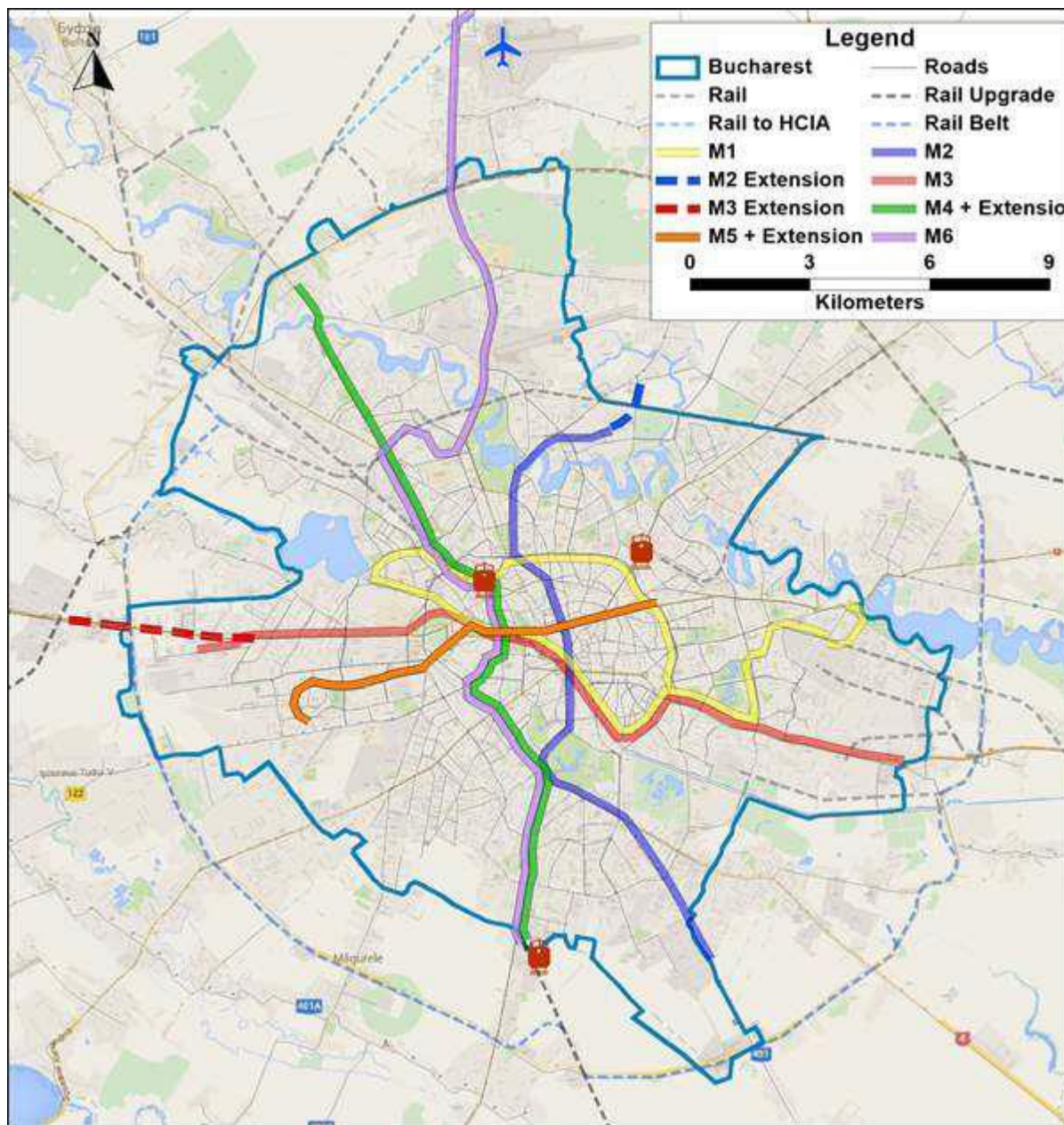
Grup țintă	-Populația și agenții economici
Obiective	Îmbunătățirea infrastructurii de transport astfel încât să fie asigurat confortul populației
Motivația proiectului	Este necesară corelarea deciziilor locale cu cele din localitățile limitrofe.
Modul de implementare a proiectului	<p>Potrivit PMUD-BI, sunt avute în vedere:</p> <ul style="list-style-type: none"> - Poarta Intermodală Gara Progresul și DN5 (Sud): va facilita accesul direct la metrou, tramvai și autobuz conducătorilor auto care fac naveta în București dinspre regiunile în curs de dezvoltare din sud. - Magistrala 4 de metrou: Străulești - Parc Bazilescu - Gara de Nord - (centrul orașului) - Progresul: extindere de la Gara de Nord, prin centrul orașului, via Eroii Revoluției, până la Gara Progresul (terminal tramvai în prezent). -Autobuz rapid Măgurele-Gara de Nord
Sursa de finanțare	-Bugetul județului Ilfov, al Municipiului București, bugetul de stat, fonduri europene
Instituția care răspunde de realizarea proiectului	 ADI; MT, CGMB, RATB
Termen de realizare	2030
Indicatori	2030 – Poarta Intermodală Gara Progresul, Linia Tramvai rapid/LRT 7, Magistrala 4 de metrou





**Porți intermodale la intrările autostrăzilor și poartă intermodală la Gara Progresu
(PMUD-BI, p.470)**






Investiții metrou (PMUD-BI, p.485)




Fișa 41

Domeniul Amenajarea teritoriului	Programul / proiectul propus Titlul: Reabilitarea și modernizarea Inelului feroviar de Vest al Bucureștiului – Gara de Nord-Gara Vârtelju- Gara Măgurele - Gara Progresul
Cadrul general	Componenta existentă de transport călători pe cale ferată în București-Ilfov este foarte redusă. Principalele motive identificate sunt: (1) Aliniament existent de cale ferată nu corespunde cererii (2) Acoperirea gărilor existente este minimă, iar cei mai mulți rezidenți nu pot accesa calea ferată cu ușurință (3) Nivel scăzut de servicii (frecvență și viteză) (4) Calea ferată NU este integrată cu alte moduri de transport public (5) Nu există parcări de transfer (P&R) care să atragă utilizatorii de autoturisme personale.
Grup țintă	Populația și agenții economici
Obiective	Îmbunătățirea infrastructurii de transport astfel încât să fie asigurat confortul populației
Motivația proiectului	Experiența internațională arată că în toate implementările europene de succes a PMUD, calea ferată regională și suburbană reprezintă o parte importantă a PMUD.
Modul de implementare a proiectului	-Operaționalizarea căii ferate pe traseul Gara Progresul-Gara de Nord -stații – Gara Progresu



Sursa de finanțare	-Bugetul de stat
Instituția care răspunde de realizarea proiectului	 CFR și Ministerul Transporturilor
Termen de realizare	2023
Indicatori	2023 – Traseu operațional

Fișa 42

Domeniul Amenajarea teritoriului	Programul / proiectul propus Titlul: Reabilitare Șosea de centură
Cadrul general	Proiectul de reabilitare a Șoselei de centură a fost realizat doar în zona de nord, fiind necesară finalizarea acestuia pentru asigurarea fluidizării traficului în zona de sud.
Grup țintă	Populația și agenții economici
Obiective	Îmbunătățirea infrastructurii de transport astfel încât să fie asigurat confortul populației
Motivația proiectului	Creșterea accesibilității în zona de sud a Bucureștiului, decongestionarea traficului și reducerea poluării.
Modul de implementare a proiectului	-Extinderea la 4 benzi a Șoselei de centură -realizare pasaje pietonale de traversare (gara Jilava) -realizare pasaj suprateran zona Gării -panouri de protecție fonică
Sursa de finanțare	- Bugetul de stat, Fonduri europene
Instituția care răspunde de realizarea proiectului	 CNADNR



Termen de realizare	2021
Indicatori	2025 – Șosea de centură modernizată în Jilava

Fișa 43

Domeniul Amenajarea teritoriului	Programul / proiectul propus Titlul: Serviciu de închiriere biciclete
Cadrul general	Mersul pe bicicletă reprezintă un segment cu rată mare de creștere în rândul sistemelor de transport din orașele europene, ce oferă rezidenților o formă de transport activ, permițând un mediu cu emisii zero. Regiunea București-Ilfov are o rețea limitată pentru biciclete și un număr foarte mic de călătorii cu bicicleta.
Grup țintă	Populația
Obiective	Îmbunătățirea infrastructurii de transport astfel încât să fie asigurat confortul populației
Motivația proiectului	Creșterea accesibilității în zona de sud a Bucureștiului, decongestionarea traficului și reducerea poluării.
Modul de implementare a proiectului	Sistemul de închiriere ar trebui să aibă următoarele caracteristici: - Densitatea punctelor de închiriere între 10-16 puncte/km ² - Numărul minim de biciclete pe zonă: 10 biciclete/1000 locuitori - Numărul maxim de biciclete pe zonă: 30 biciclete/1000 locuitori



- În plus față de parcare bicicletelor într-un punct de închiriere, trebuie să existe și un număr suplimentar de locuri libere (pentru a facilita schimbarea bicicletelor între punctele de închiriere). Se recomandă ca numărul total de locuri de parcare pentru biciclete într-un punct de închiriere să fie de 2-2,5 ori mai mare decât numărul de biciclete din zonă

Factori principali ce trebuie luați în considerare la deciderea amplasamentului punctelor de închiriere:

- Stațiile ar trebui să fie adiacente stațiilor de transport în comun, deoarece serviciile de închiriere biciclete sunt complementare acestora, ajutând pasagerii să ajungă mai rapid la destinațiile lor

- Oriunde este posibil, stațiile trebuie amplasate de-a lungul pistelor de biciclete existente sau de-a lungul străzilor care sunt sigure și accesibile pentru biciclete

- Stațiile sunt cel mai bine situate pe colț sau lângă intersecții, astfel încât utilizatorii să le poată accesa din mai multe direcții


- Stațiile sunt ideal amplasate între servicii de mai multe feluri, ce generează activități pe toată durata zilei. Proximitate față de locuri care atrag multe tipuri de activități pe durata întregii zile crește siguranța pentru utilizatori.

- Stațiile nu ar trebui amplasate lângă bariere precum linii de tren, sau zone cu un singur tip



	<p>de utilizare, precum parcurile mari îngrădite sau fabrici</p> <ul style="list-style-type: none"> - Stațiile din zone cu o singur tip de utilizare au utilizare mai redusă deoarece sunt mai puține activități ce pot atrage diverși utilizatori - Spațiul dintre ariile cu amenajări peisagistice sau adiacente altor tipuri de infrastructură: spațiul care nu este deseori folosit de pietoni, precum zonele dintre copaci sau ghivece cu flori sau din apropierea altor tipuri de infrastructură, precum podurile pietonale sau instalațiile de utilități pot fi folosite pentru stații de închiriere biciclete fără flux pietonal obstructiv - Spații de parcare pe stradă: locațiile din parcurile auto sunt un loc ideal pentru biciclete - Stații de parcare - Spații nefolosite: zonele dintre pasajele rutiere și poduri, ce sunt deseori neutilizate, pot fi locații bune. Totuși, aceste spații pot ridica unele probleme de siguranță - Proprietăți private de lângă mari centre comerciale și dezvoltări rezidențiale <p>4 planuri de abonament</p> <ul style="list-style-type: none"> - Zilnic - Săptămânal - Lunar - Anual
Sursa de finanțare	<ul style="list-style-type: none"> - Sursă de finanțare, eligibilitate pentru finanțare UE, PPP



Instituția care răspunde de realizarea proiectului	 PMB, Județul Ilfov și autoritățile locale
Termen de realizare	2023
Indicatori	2023 – Puncte de închiriere funcționale în Jilava

Fișa 44

Domeniul Amenajarea teritoriului	Programul / proiectul propus Titlul: Serviciu de e-ticketing București-Ilfov
Cadrul general	Incapacitatea de a beneficia de toate avantajele unui sistem integrat cu bilet unic pentru toate modurile de transport public, capacitatea limitată de a oferi transferuri gratuite dată fiind existența de sisteme de ticketing diferite și lipsa unor alocări a veniturilor, a costurilor mari cu personalul de vânzare la chioșcurile de bilete și călătoriile frauduloase suspectate.
Grup țintă	Populația
Obiective	Îmbunătățirea infrastructurii de transport astfel încât să fie asigurat confortul populației
Motivația proiectului	Creșterea accesibilității la diferite categorii de transport în comun.
Modul de implementare a proiectului	Acest sistem va include: carduri inteligente pentru pasageri, automate pentru emiterea cardurilor, dispozitive de validare la bordul vehiculelor și echipament de birou. Noul sistem de e-Ticketing va consta într-o rețea de distribuție a achiziției de bilete, dispozitive de



	validare care vor fi instalate în troleibuze, autobuze diesel și microbuze, o echipă de controlori dotați cu dispozitive mobile de verificare și un sistem central de Back Office.
Sursa de finanțare	- Sursă de finanțare, eligibilitate pentru finanțare UE, PPP
Instituția care răspunde de realizarea proiectului	✚ PMB, Județul Ilfov și autoritățile locale
Termen de realizare	2018
Indicatori	2018 – Sistem de e-ticketing funcțional



3.5.Administrația publică locală

3.5.1.Prezentare generală

Primăria Jilava este organizată și funcționează potrivit prevederilor Legii nr. 215/2001 privind administrația publică locală, cu modificările și completările ulterioare și în conformitate cu hotărârile Consiliului Local Jilava privind aprobarea organigramei, a numărului de posturi și a statului de funcții ale aparatului propriu de specialitate.

Primarul, viceprimarul, secretarul, împreună cu aparatul propriu de specialitate constituie o structură funcțională cu activitate permanentă, denumită Primăria Comunei Jilava care aduce la îndeplinire hotărârile Consiliului Local și dispozițiile primarului, soluționând problemele curente ale colectivității locale.

Primarul este șeful administrației publice locale a comunei Jilava și al aparatului propriu de specialitate, pe care îl conduce și controlează, conform art. 66 (1) din Legea nr. 215/2001 privind administrația publică locală, cu modificările și completările ulterioare prin Legea nr. 286/2006.

În ceea ce privește situația personalului angajat situația este următoarea:

Nr. FUNCTII DEMNITATE PUBLICA	2
NR. TOTAL FUNCTII PUBLICE	43
NR. TOTAL FUNCTII PUBLICE DE CONDUCERE	4
NR. TOTAL FUNCTII PUBLICE DE EXECUTIE	39
NR. TOTAL DE FUNCTII CONTRACTUALE DE CONDUCERE	1
NR. TOTAL DE FUNCTII CONTRACTUALE DE EXECUTIE	24
Nr.total de posturi potrivit art.III alin.(2) din OUG nr.63/2010 pentru modificarea Legii nr.273/2006 privind finantele publice locale, precum si pentru stabilirea unor masuri financiare, cu modificarile si completările ulterioare.	7
NR. TOTAL DE FUNCTII IN INSTITUTIE	63





Foto: sediul Primăriei Jilava

3.5.2. Analiza SWOT

Puncte tari ale comunei Jilava:	Puncte slabe:
<ul style="list-style-type: none">- Existența unui site și a panourilor de informare;- Dotare adecvată a instituției;- Participarea angajaților la diferite forme de pregătire profesională.	<ul style="list-style-type: none">- Lipsa contactelor externe și lipsa de integrare în circuitul administrativ internațional;- Număr relativ mic de angajați în raport cu volumul de activitate;- Site neactualizat;- Accesarea redusă a finanțării externe;

	<ul style="list-style-type: none"> - Lipsa de motivare pentru o mare parte din angajați din cauza nivelului de salarizare. - Inexistența documentelor support pentru proiectele de anvergură.
Oportunități:	Amenințări:
<ul style="list-style-type: none"> - Creșterea gradului de descentralizare și autonomie locală; - Existența resurselor nerambursabile din fondurile structurale; - Dezvoltarea unor relații de parteneriat în vederea dezvoltării instituționale; - Crearea unui sistem electronic de management al documentelor pentru o mai bună organizare și comunicare internă, precedat de pregătirea în domeniul utilizării noilor tehnologii; - Înfrățirea cu o localitate (recomandat țările nordice) și utilizarea schimburilor de experiență; - Existența unor instituții similare cu exemple de bune practice. 	<ul style="list-style-type: none"> - Educație, cultură civică slab dezvoltate, grad redus de participare civică; - Migrarea personalului calificat către alte instituții publice.

3.5.3.Obiective pentru domeniul „Administrație publică”

Obiectivul general este de “modernizare a administrației publice”, iar obiectivele specifice sunt:

- 1.Îmbunătățirea capacității administrative;
- 2.Îmbunătățirea relației cu cetățenii și mediul de afaceri;
- 3.Introducerea de noi instrumente și tehnologii



3.5.4.Fișe de proiect

Fișa 45

Domeniu Administrație publică	Programul / proiectul propus Titlul: Adaptarea structurii organizatorice
Cadrul general	-Organigrama, ROF-ul, fișele de post sunt instrumente manageriale ce sprijină atingerea obiectivelor propuse
Grup țintă	-Aparatul de specialitate al primarului
Obiective	-Îmbunătățirea capacității administrative
Motivația proiectului	-Nevoia de a crea o structură organizatorică flexibilă
Modul de implementare a proiectului	-Adaptarea anuală a organigramei, regulamentului de organizare și funcționare și a fișelor de post la nevoile instituției și schimbările legislative; -Înființarea unui post pentru fonduri europene, a postului de administrator public.
Sursa de finanțare/posibile surse de finanțare	<ul style="list-style-type: none"> • Bugetul local
Instituția care răspunde de realizarea proiectului	-Primarul
Termen de realizare	-Mai 2017
Indicatori	-Organigrama, ROF, fișe de post actualizate anual

Fișa 46

Domeniu Administrație publică	Programul / proiectul propus Titlul: Înființarea unei societăți comerciale cu acționar unic UAT Jilava
---	---



Cadrul general	-Nu există capacitatea instituțională pentru rezolvarea promptă a problemelor de administrare a domeniului public.
Grup țintă	-Populația
Obiective	-Îmbunătățirea capacității administrative
Motivația proiectului	-Nevoia de a crește capacitatea de administrare a domeniului public
Modul de implementare a proiectului	-Înființare SRL, organizare concurs pentru CA și manageri, aport de capital social
Sursa de finanțare/posibile surse de finanțare	<ul style="list-style-type: none"> • Bugetul local
Instituția care răspunde de realizarea proiectului	-Consiliul local
Termen de realizare	-2018
Indicatori	-SRL funcțional

Fișa 47

Domeniu Administrație publică	Programul / proiectul propus Titlul: Creșterea nivelului de informare al cetățenilor și mediului de afaceri din comună
Cadrul general	-Prin informare, cetățenii pot deveni parteneri ai autorităților locale
Grup țintă	-Funcționarii publici și aleșii locali; -Populația
Obiective	-Îmbunătățirea relației cu cetățenii și mediul de afaceri
Motivația proiectului	-Nevoia de a informa cetățenii cu privire la modul de lucru, obiectivele, proiectele și realizările autorităților locale



Modul de implementare a proiectului	-Site funcțional și actualizat săptămânal; -Pagina de FB a primăriei;
Sursa de finanțare/posibile surse de finanțare	<ul style="list-style-type: none"> • Bugetul local
Instituția care răspunde de realizarea proiectului	-Primarul
Termen de realizare	-2018
Indicatori	-Publicație ce apare trimestrial; -Site actualizat săptămânal;

Fișa 48

Domeniu Administrație publică	Programul / proiectul propus Titlul: Creșterea nivelului de consultare a cetățenilor și mediului de afaceri din comună
Cadrul general	-Prin consultare, cetățenii pot deveni parteneri ai autorităților locale și pot oferi soluții pentru problemele locale
Grup țintă	-Funcționarii publici și aleșii locali, populația
Obiective	-Îmbunătățirea relației cu cetățenii și mediul de afaceri
Motivația proiectului	-Nevoia de a consulta cetățenii cu privire la modul de lucru, obiectivele, proiectele și realizările autorităților locale
Modul de implementare a proiectului	-Organizarea de adunări publice pe cartiere, cel puțin una pe an, în fiecare cartier; -Realizarea, o dată la doi ani, a unui sondaj de consultare a populației cu privire la problemele majore din comună; -Înființarea Consiliului Local al Elevilor;



Sursa de finanțare/posibile surse de finanțare	<ul style="list-style-type: none"> Bugetul local
Instituția care răspunde de realizarea proiectului	-Consiliul local Jilava
Termen de realizare	-2018
Indicatori	-2 adunări publice pe an; -1 sondaj de consultare la doi ani; -Înființarea Consiliului Local al Elevilor;

Fișa 49

Domeniu Administrație publică	Programul / proiectul propus Titlul: Primăria Jilava on-line
Cadrul general	-Dezvoltarea și implementarea unui sistem informatic integrat pentru promovarea interacțiunii dintre Primăria Jilava și cetățeni prin valorificarea potențialului TIC
Grup țintă	-Funcționarii publici și aleșii locali; -Populația
Obiective	-Introducerea de noi instrumente și tehnologii
Motivația proiectului	-Nevoia organizării, eficientizării și monitorizării continue a activității primăriei, asigurarea transparenței, fluidizării comunicării între autoritate și cetățeni.
Modul de implementare a proiectului	-Achiziție echipamente și soft care să permită: - completarea on-line a cererile adresate primăriei; - eficientizarea fluxurilor de documente în cadrul primăriei Jilava și reducerea birocrăției;



	<p>crearea unei baze de date a documentelor din cadrul primăriei, cu facilități de căutare și generare de rapoarte;</p> <p>asigurarea unui mediu eficient de comunicare între primăria Jilava și cetățenii comunei Jilava prin crearea unui portal web de informare a cetățenilor cu privire la evenimentele locale și activitățile primăriei;</p> <p>instruirea utilizatorilor pentru a fi capabili să utilizeze noile tehnologii ale informației și comunicației, prin extinderea școlii ca mediu deschis de instruire pentru cetățenii comunei</p>
Sursa de finanțare/posibile surse de finanțare	<ul style="list-style-type: none"> • Bugetul local • Fonduri structurale • POCA
Instituția care răspunde de realizarea proiectului	-Consiliul local Jilava
Termen de realizare	-2021
Indicatori	-Sistem informatic funcțional

Fișa 50

Domeniu Administrație publică	Programul / proiectul propus Titlul: Sediul administrativ
Cadrul general	-Administrația locală a comunei Jilava are un sediu impropriu ce nu favorizează activitățile specifice
Grup țintă	-Funcționarii publici și aleșii locali, populația
Obiective	-Îmbunătățirea capacității administrative
Motivația proiectului	-Nevoia de a realiza un spațiu adecvat pentru derularea activităților specifice



Modul de implementare a proiectului	-Construirea unui sediu nou
Sursa de finanțare/posibile surse de finanțare	<ul style="list-style-type: none"> • Bugetul local • POR
Instituția care răspunde de realizarea proiectului	-Consiliul local Jilava
Termen de realizare	-2024
Indicatori	-Sediul nou funcțional în 2024

Fișa 51

Domeniu Administrație publică	Programul / proiectul propus Titlul: Revizuirea masei impozabile a comunei și aplicarea procedurilor de executare silită
Cadrul general	-Neîncasarea veniturilor bugetare reprezintă o problemă la nivel național. De asemenea, sunt numeroase situații în care nu există o evaluare reală a masei impozabile.
Grup țintă	-Funcționarii publici și aleșii locali, populația
Obiective	-Îmbunătățirea capacității administrative
Motivația proiectului	-Nevoia de a crește veniturile bugetare
Modul de implementare a proiectului	-Aplicarea procedurilor de executare silită, reevaluarea masei impozabile.
Sursa de finanțare/posibile surse de finanțare	<ul style="list-style-type: none"> • Bugetul local
Instituția care răspunde de realizarea proiectului	-Consiliul local Jilava
Termen de realizare	-2018
Indicatori	-Creșterea cu 10% a veniturilor.



Fișa 52

Domeniu Administrație publică	Programul / proiectul propus Titlul: Operaționalizarea Poliției locale
Cadrul general	-Poliția locală există în structura aparatului de specialitate al primarului.
Grup țintă	-Funcționarii publici și aleșii locali, populația
Obiective	-Îmbunătățirea capacității administrative
Motivația proiectului	-Nevoia de a reduce cheltuielile cu paza, la nivelul comunei
Modul de implementare a proiectului	-Scoaterea la concurs, dotarea Poliției locale
Sursa de finanțare/posibile surse de finanțare	<ul style="list-style-type: none"> • Bugetul local
Instituția care răspunde de realizarea proiectului	-Consiliul local Jilava
Termen de realizare	-2018
Indicatori	-Poliția locală operațională în 2018

Fișa 53

Domeniu Administrație publică	Programul / proiectul propus Titlul: Elaborarea documentelor suport pentru dezvoltarea de proiecte (Planul de Mobilitate, Strategia de eficiență energetică, aplicarea OSGG 200/2016 și a HG 583/2016)
Cadrul general	-Elaborarea unor proiecte ample, presupune realizarea, adoptarea documentelor suport.



Grup țintă	-Funcționarii publici și aleșii locali,
Obiective	-Îmbunătățirea capacității administrative
Motivația proiectului	-Nevoia de a asigura funcționalitatea instituției și bazele realizării unor proiecte ample.
Modul de implementare a proiectului	-Elaborarea adoptarea Planului de Mobilitate, Strategiei de eficiență energetică -aplicarea OSGG 200/2016 și a HG 583/2016
Sursa de finanțare/posibile surse de finanțare	<ul style="list-style-type: none"> • Bugetul local
Instituția care răspunde de realizarea proiectului	-Consiliul local Jilava
Termen de realizare	-2018
Indicatori	-Documente elaborate și aprobate.



3.6. Educație și formare

3.6.1. Prezentare generală

Pe teritoriul comunei există 2 școli și 2 grădinițe, una cu program prelungit în curs de finalizare.



Potrivit datelor furnizate de către INS, numărul elevilor și copiilor de grădiniță a fost fluctuant în ultimii ani:

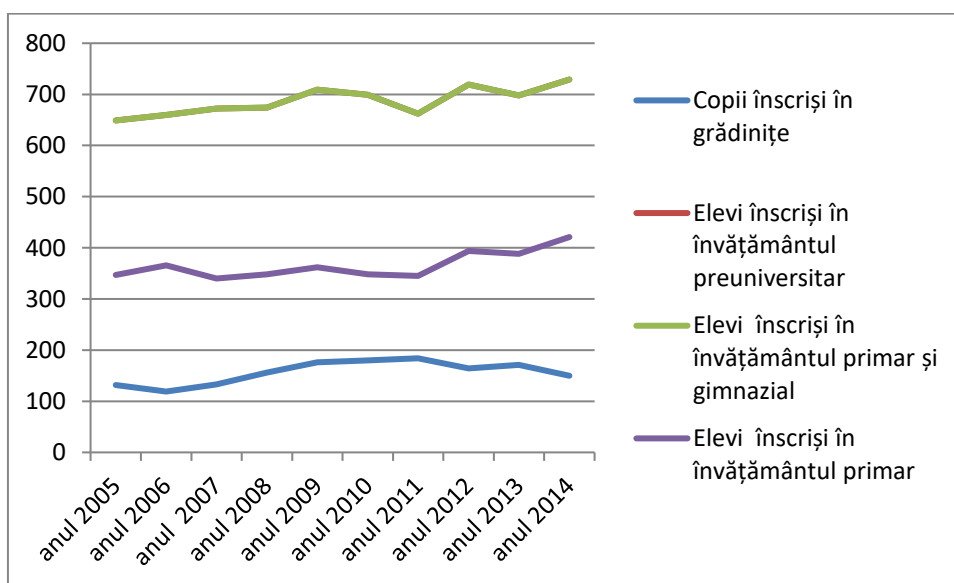
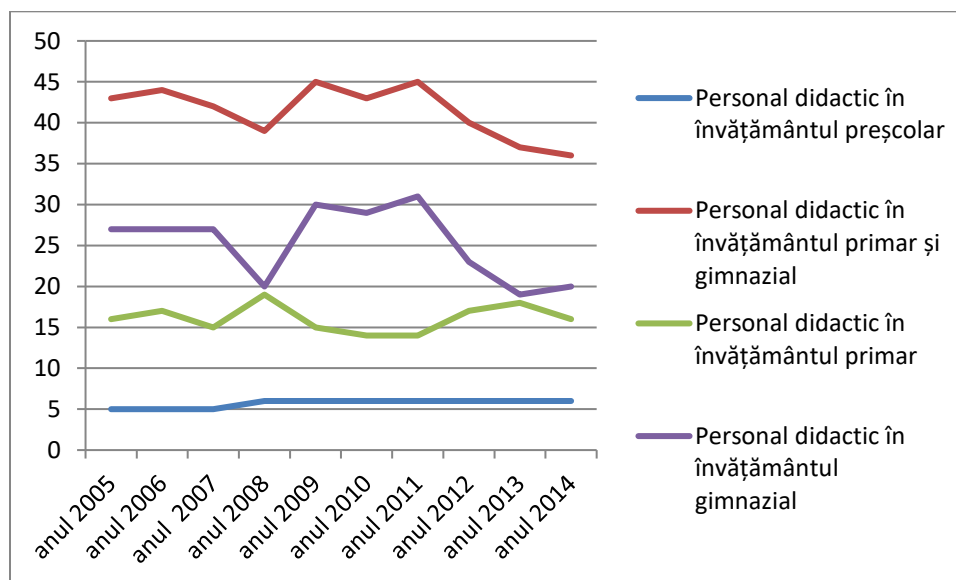




Foto: Școală din Jilava

Dinamica este asemănătoare în ceea ce privește numărul personalului didactic:



În ceea ce privește dotările din unitățile de învățământ, situația este următoarea:

Săli de clasă și cabinete școlare	15
Laboratoare școlare	2
Săli de gimnastică - total	1
Terenuri de sport	2
PC - total	30



3.6.2. Analiza SWOT

Puncte tari ale comunei Jilava:	Puncte slabe:
<ul style="list-style-type: none"> - Amplasarea în imediata apropiere a municipiului București și accesul la forme de pregătire; - Autorități locale interesate de procesul educativ; - Infrastructură școlară importantă; - Populație școlară importantă; - Existența unui sistem de burse pentru elevi; - Școli și grădinițe dotate; - Personal didactic adecvat și implicat. 	<ul style="list-style-type: none"> - Forță de muncă puțin interesată de recalificare; - Dotări limitate care să sprijine performanța școlară; - Lipsa programelor de calificare, recalificare pentru șomeri; - Inexistența unor programe educative pentru populație; - Inexistența unor programe de tipul a doua șansă; - Grădinițe cu program prelungit și programe “after school” insuficiente; - Spații de joacă pentru copii insuficiente; - Inexistența unui centru de excelență pentru copii cu rezultate bune.
Oportunități:	Amenințări:
<ul style="list-style-type: none"> - Existența resurselor nerambursabile din fondurile structurale pentru educație; - Integrarea în strategiile de dezvoltare ale județului; - Dezvoltarea unor relații de parteneriat în vederea dezvoltării infrastructurii educaționale. 	<ul style="list-style-type: none"> - Resurse bugetare reduse față de nevoia de investiții în infrastructura de educație; - Scăderea gradului general de pregătire pentru populația tânără; - Riscul de abandon școlar.



3.6.3.Obiective pentru domeniul „Educație și formare”

Obiectivul general pentru domeniul educație și formare este “dezvoltarea resurselor umane prin îmbunătățirea infrastructurii educaționale și asigurarea accesului la diferite forme de educație” iar obiectivele specifice sunt:

1. Menținerea și integrarea tinerilor în viața socială și economică a comunității;
2. Creșterea accesului și participării la formarea continuă;
3. Reabilitarea și dezvoltarea infrastructurii educaționale

3.6.4.Fișe de proiect

Fișa 54

Domeniu Educație și formare	Programul / proiectul propus Titlul: Programe de consiliere și orientare școlară pentru combaterea fenomenului de abandon școlar
Cadrul general	-Abandonul școlar este un fenomen frecvent astăzi datorită condițiilor sociale
Grup țintă	-Tinerii din comună
Obiective	-Menținerea și integrarea tinerilor în viața socială și economică a comunității
Motivația proiectului	-Nu există nicio formă de prevenire a abandonului școlar
Modul de implementare a proiectului	-Instituționalizarea unei forme permanente de consiliere pentru tineri
Sursa de finanțare/posibile surse de finanțare	<ul style="list-style-type: none"> • POCU • Bugetul local



Instituția care răspunde de realizarea proiectului	-Consiliul Local -Instituția de învățământ -Inspectoratul Școlar -Familii -ONG-uri
Termen de realizare	-2018 forma de consiliere funcțională
Indicatori	-Scăderea ratei de abandon școlar cu 80% până în 2022

Fișa 55

Domeniu Educație și formare	Programul / proiectul propus Titlul: Centru de excelență pentru tineri cu rezultate deosebite
Cadrul general	-Sunt tineri cu rezultate deosebite al căror efort trebuie susținut
Grup țintă	-Tineri cu rezultate deosebite
Obiective	-Menținerea și integrarea tinerilor în viața socială și economică a comunității
Motivația proiectului	-Promovarea tinerilor cu rezultate deosebite
Modul de implementare a proiectului	-Analiza posibilităților de susținere a acestora -Demersuri pentru acceptarea și înființarea unui astfel de centru
Sursa de finanțare/posibile surse de finanțare	<ul style="list-style-type: none"> • Programe guvernamentale • Sponsorizări
Instituția care răspunde de realizarea proiectului	-Consiliul Local -Instituția de învățământ -Inspectoratul Școlar -Familii -ONG-uri



Termen de realizare	-2019
Indicatori	-Centru de excelență funcțional în 2019

Fișa 56

Domeniu Educație și formare	Programul / proiectul propus Titlul: Creșterea nivelului de educație civică și antreprenorială
Cadrul general	-În comună, participarea civică și nivelul de instruire sunt reduse
Grup țintă	-Locuitorii comunei
Obiective	-Creșterea accesului și participării la formarea continuă
Motivația proiectului	-Creșterea nivelului de educație și participare civică prin instruire
Modul de implementare a proiectului	-Organizarea anuală a unei sesiuni de formare având ca temă sistemul de autorități publice, forme de participare civică, antreprenariat
Sursa de finanțare/posibile surse de finanțare	<ul style="list-style-type: none"> • Bugetul local • POCU
Instituția care răspunde de realizarea proiectului	-Consiliul Local -Instituția de învățământ -ONG-uri
Termen de realizare	-2018
Indicatori	-Organizarea unei sesiuni de formare pe an cu minim 15 participanți

Fișa 57

Domeniu	Programul / proiectul propus
----------------	-------------------------------------



Educație și formare	Titlul: Formarea continuă a cadrelor didactice și resurselor umane din unitățile de învățământ
Cadrul general	-Formarea continuă a cadrelor didactice asigură premisele unei educații performante
Grup țintă	-Cadrele didactice din comună
Obiective	-Creșterea accesului și participării la formarea continuă
Motivația proiectului	-Nevoia de pregătire continuă a cadrelor didactice
Modul de implementare a proiectului	- Evaluarea nevoilor de formare - Identificarea programelor aplicabile - Elaborarea proiectelor și implementarea lor
Sursa de finanțare/posibile surse de finanțare	<ul style="list-style-type: none"> • Bugetul local
Instituția care răspunde de realizarea proiectului	-Consiliul Local -Instituții de învățământ
Termen de realizare	-2018
Indicatori	-20% din cadrele didactice urmează anual o formă de pregătire

Fișa 58

Domeniu Educație și formare	Programul / proiectul propus Titlul: Reabilitarea, dotarea și modernizarea unităților de învățământ
Cadrul general	-Unitățile de învățământ sunt într-o stare medie și necesită îmbunătățiri și modernizări continue (extinderi, racordări la utilități, amenajări grupuri sanitare etc.)



Grup țintă	-Unitățile de învățământ
Obiective	-Reabilitarea și dezvoltarea infrastructurii educaționale
Motivația proiectului	-Nevoia de a moderniza unitățile de învățământ
Modul de implementare a proiectului	-Evaluarea anuală a stării unităților de învățământ -Realizarea modernizărilor identificate
Sursa de finanțare/posibile surse de finanțare	<ul style="list-style-type: none"> • Bugetul local • Bugetul județului • Bugetul de stat
Instituția care răspunde de realizarea proiectului	-Consiliul Local -Instituția de învățământ
Termen de realizare	-5 septembrie, în fiecare an
Indicatori	-Modernizarea anuală a unităților de învățământ

Fișa 59

Domeniu Educație și formare	Programul / proiectul propus Titlul: Cabinete medicale în școli și grădinițe
Cadrul general	-Este necesară supravegherea din punct de vedere medical a tinerilor
Grup țintă	-Elevii și preșcolarii din comună
Obiective	-Reabilitarea și dezvoltarea infrastructurii educaționale
Motivația proiectului	-Asigurarea unei stări de sănătate adecvate pentru tineri
Modul de implementare a proiectului	-Inițierea a 2 cabinete medicale în unitățile de învățământ
Sursa de finanțare/posibile surse	<ul style="list-style-type: none"> • Bugetul local • Bugetul județului



de finanțare	<ul style="list-style-type: none"> Bugetul de stat
Instituția care răspunde de realizarea proiectului	-Consiliul Local -Instituția de învățământ
Termen de realizare	-2021
Indicatori	-2 cabinete medicale funcționale

Fișa 60

Domeniu Educație și formare	Programul / proiectul propus Titlul: Sală de sport
Cadrul general	-Nu există în acest moment în comună suficiente spații adecvate pentru desfășurarea de activități sportive
Grup țintă	-Tinerii din comună
Obiective	-Reabilitarea și dezvoltarea infrastructurii educaționale
Motivația proiectului	-Nevoia de a realiza un spațiu pentru activitățile sportive
Modul de implementare a proiectului	-Finalizarea sălii de sport
Sursa de finanțare/posibile surse de finanțare	<ul style="list-style-type: none"> Bugetul local Bugetul județului Bugetul de stat POR
Instituția care răspunde de realizarea proiectului	-Consiliul Local -Instituția de învățământ
Termen de realizare	-2018
Indicatori	-Sală de sport funcțională



Fișa 61

Domeniu Educație și formare	Programul / proiectul propus Titlul: Program after-school, grădiniță cu program prelungit și o grădiniță nouă
Cadrul general	-Nu există suficiente forme de asigurare a pregătirii elevilor după orele de școală și de supraveghere a copiilor de grădiniță până la venirea părinților de la locul de muncă
Grup țintă	-Copii și tinerii din comună
Obiective	-Reabilitarea și dezvoltarea infrastructurii educaționale
Motivația proiectului	-Nevoia de a realiza o pregătire a elevilor și după orele de școală, în condițiile în care părinții sunt la locul de muncă -Nevoia de a asigura supravegherea copiilor de grădiniță
Modul de implementare a proiectului	-Organizarea de programe after school pentru minimum 50 de elevi -Grădiniță cu program prelungit pentru 30 de copii, în sistem parteneriat -O grădiniță nouă cu minim 30 de locuri
Sursa de finanțare/posibile surse de finanțare	<ul style="list-style-type: none"> • Contribuții private • POR
Instituția care răspunde de realizarea proiectului	-Consiliul Local -Instituția de învățământ
Termen de realizare	-2019
Indicatori	-50 de elevi cuprinși în programe after school - 2019



	-20 de copii înscriși la grădinița cu program prelungit – 2017 -grădiniță nouă în 2020
--	---

Fișa 62

Domeniu Educație și formare	Programul / proiectul propus Titlul: Susținerea prin burse sociale a copiilor cu rezultate bune și a celor din familii sărace
Cadrul general	-Sunt tineri cu potențial ce nu pot fi susținuți de familie și alții cu rezultate deosebite
Grup țintă	-copiii din comună
Obiective	-Menținerea și integrarea tinerilor în viața socială și economică a comunității
Motivația proiectului	-Existența unor tineri cu performanțe școlare ce nu pot fi susținuți de familie
Modul de implementare a proiectului	-Stabilirea unor criterii pentru identificarea tinerilor care vor fi susținuți -Întâlniri de informare cu elevii, părinții și profesorii
Sursa de finanțare/posibile surse de finanțare	<ul style="list-style-type: none"> • Bugetul local • Programe guvernamentale
Instituția care răspunde de realizarea proiectului	-Consiliul Local -Instituția de învățământ -Inspectoratul Școlar -Familii -ONG-uri
Termen de realizare	-2018
Indicatori	-Îmbunătățirea sistemului de burse





3.7.Cultură, sport și agrement

3.7.1.Prezentare generală

Viața culturală și sportivă din comună este departe de a fi una remarcabilă.

Există biblioteca comunală înființată în 1954, desființată în 1990, reînființată în 2001.

Biblioteca dispune de un fond de carte care numără peste 7000 de titluri.



Biblioteca școlară a fost înființată în 1965 și dispune de un fond de carte de 14 000 de titluri. Nu există cămin cultural sau o sală de spectacole.

În comună sunt două biserici ortodoxe și o biserică neoprotestantă.

Există, de asemenea, patru monumente istorice:

- Biserica Ortodoxă Sf. Împărați Constantin și Elena;

Biserica ortodoxă "Sf. Împărați Constantin și Elena" a fost construită în jurul anului 1817 și a fost declarată monument istoric de categoria B. Biserica se remarcă prin pereții

groși de circa 80 cm, la care se adaugă pictura de factură neobizantină. Biserica a suferit lucrări de reparație între anii 1831 și 1889³⁸.



- *Biserica ortodoxă Adormirea Maicii Domnului* (1843 -1844) este, de asemenea, monument istoric. Renovată relativ recent, biserica reprezintă un punct de interes pentru localnici.
- Cișmeaua Radu Vodă

Cișmeaua Radu Vodă este monument istoric situat în spatele Bisericii "Adormirea Maicii Domnului". Denumirea vine de la celebrul domnitor Radu Vodă care a fost, potrivit legendei, fondatorul și primul voievod al Țării Românești.

- Așezare din epoca traco-geto-dacică

Așezarea din epoca traco-geto-dacică a scos la lumină vestigiile unei culturi caracteristice epocii eneolitice (calcolitice). Trasăturile dominante ale acestei culturi sunt ceramica pictată cu grafit, așezările de tip tell (măguri alcătuite din resturi de lipitura arsă ale locuințelor și din rămășițe de tot felul, corespunzătoare mai multor așezări neolitice suprapuse, distruse prin foc) și reprezentările plastice realizate din lut sau os.

³⁸ <http://www.promovare-jilava.ro/obiective-turistice/biserica-ortodoxa-sf-imparati-constantin-si-elena/>



Un alt punct de atracție îl reprezintă *Fortul 13 Jilava*, care face parte din centura de fortificații a Bucureștiului construită după planurile unui celebru arhitect militar belgian, generalul Henri Alexis Brialmont, începând cu anul 1884. La vremea ei, rețeaua formată din 18 forturi a costat 111,5 milioane lei aur, adică de trei ori bugetul anual alocat armatei române.

Ridicarea centurii de fortificații a durat mai bine de două decenii, lucrările fiind deosebit de complexe. Construcția însăși a Fortului 13 este grandioasă. Sub acest aspect, arhitecții au identificat-o ca operă arhitecturală demnă de epoca Renașterii, chiar dacă Fortul a fost ridicat mai aproape de timpurile noastre. Ei au avizat că Fortul poate fi inclus fără nici o reticență printre monumentele arhitecturale românești.

În ceea ce privește activitatea sportivă, există o bază amenajată și o sală de sport în curs de realizare. Au fost amenajate două parcuri în ultimii ani.



3.7.2. Analiza SWOT

Puncte tari ale comunei Jilava:	Puncte slabe:
<ul style="list-style-type: none"> - Autorități locale deschise activităților culturale, sportive și de agrement; - Existența unor monumente istorice; - Implicare activă a bisericii în viața comunității; - Monumente istorice protejate; - Existența bazelor sportive și a parcurilor; - Amenajări pentru sport (patinoar). 	<ul style="list-style-type: none"> - Dotări limitate pentru sport și agrement; - Inexistența unui calendar de evenimente culturale la nivel local; - Competiții sportive în număr redus; - Lipsa dotărilor pentru agrement.
Oportunități:	Amenințări:
<ul style="list-style-type: none"> - Existența resurselor nerambursabile din fondurile structurale pentru activități culturale, sportive și de agrement; - Integrarea în strategiile de dezvoltare ale județului; - Dezvoltarea unor relații de parteneriat în vederea dezvoltării de activități culturale și sportive; - Perspectiva dezvoltării centrelor și cluburilor sportive 	<ul style="list-style-type: none"> - Resurse bugetare reduse față de nevoia de investiții în infrastructura culturală și sportivă; - Sprijin redus din partea altor autorități publice județene și naționale; - Lipsa de implicare a comunității pentru crearea unei vieți culturale și sportive a comunei.



3.7.3.Obiective pentru domeniul „Cultură, sport și agrement”

Obiectivul general în materie îl reprezintă “dezvoltarea infrastructurii pentru cultură, sport și agrement” iar obiectivele specifice sunt:

- 1.Punerea în valoare, dezvoltarea patrimoniului cultural local și organizarea de evenimente culturale;
2. Dezvoltarea infrastructurii pentru practicarea sportului și organizarea de competiții sportive;
- 3.Valorificarea resurselor naturale ale comunei pentru crearea infrastructurii de agrement.

3.7.4.Fișe de proiect

Fișa 63

Domeniu Cultură, sport și agrement	Programul / proiectul propus Titlul: Amenajare și reamenajare parcuri și locuri de joacă
Cadrul general	-Suprafața parcurilor și a locurilor de joacă este insuficientă în raport cu populația
Grup țintă	-Locuitorii comunei
Obiectiv	-Valorificarea resurselor naturale ale comunei pentru crearea infrastructurii de agrement
Motivația proiectului	-Nevoia de a amenaja și extinde suprafața parcurilor și a locurilor de joacă
Modul de implementare a proiectului	-Amenajarea unui nou parc -Reamenajarea parcurilor existente -Reamenajarea locurilor de joacă
Sursa de finanțare/posibile surse de finanțare	<ul style="list-style-type: none"> • Bugetul local • POR



Instituția care răspunde de realizarea proiectului	-Consiliul local
Termen de realizare	-2021
Indicatori	-Un parc reamenajat -Un parc nou creat -Locuri de joacă reamenajate

Fișa 64

Domeniu Cultură, sport și agrement	Programul / proiectul propus Titlul: Căminul cultural
Cadrul general	-Nu există cămin cultural
Grup țintă	-Locuitorii comunei
Obiectiv	-Punerea în valoare, dezvoltarea patrimoniului cultural local și organizarea de evenimente culturale
Motivația proiectului	-Inexistența unui spațiu adecvat pentru activități culturale
Modul de implementare a proiectului	-Demararea procesului de construire a unui cămin cultural
Sursa de finanțare/posibile surse de finanțare	<ul style="list-style-type: none"> • Buget local • POR
Instituția care răspunde de realizarea proiectului	-Consiliul local
Termen de realizare	-2027
Indicatori	-Spațiu identificat -Proiect realizat -Surse de finanțare identificate -Cămin cultural construit



Fișa 65

Domeniu Cultură, sport și agrement	Programul / proiectul propus Titlul: Reabilitarea fântânii Radu Vodă
Cadrul general	-Fântâna Radu Vodă este un monument local, insuficient valorificat
Grup țintă	-Locuitorii comunei, turiști
Obiectiv	-Punerea în valoare, dezvoltarea patrimoniului cultural local și organizarea de evenimente culturale
Motivația proiectului	Fântâna Radu Vodă se află într-o stare avansată de degradare și este insuficient valorificată.
Modul de implementare a proiectului	-Reabilitarea fântânii
Sursa de finanțare/posibile surse de finanțare	<ul style="list-style-type: none"> • Bugetul local • Bugetul de stat
Instituția care răspunde de realizarea proiectului	-Consiliul Local -Ministerul Culturii
Termen de realizare	-2022
Indicatori	-Fântâna Radu Vodă reabilitată

Fișa 66

Domeniu Cultură, sport și agrement	Programul / proiectul propus Titlul: Zonă de agrement, socializare
Cadrul general	-Comuna nu dispune de spații de socializare și agrement
Grup țintă	-Locuitorii comunei, turiști
Obiectiv	-Valorificarea resurselor naturale ale comunei pentru crearea infrastructurii de agrement



Motivația proiectului	-Nevoia de a crea o zonă în care să se desfășoare diferite evenimente.
Modul de implementare a proiectului	-Concesionare teren și dezvoltare zonă de agrement
Sursa de finanțare/posibile surse de finanțare	<ul style="list-style-type: none"> • Bugetul local • Resurse private
Instituția care răspunde de realizarea proiectului	-Consiliul Local
Termen de realizare	-2019
Indicatori	-Spațiu de agrement și socializare realizat

Fișa 67

Domeniu Cultură, sport și agrement	Programul / proiectul propus Titlul: Club sportiv
Cadrul general	-În comună, activitatea sportive este foarte redusă
Grup țintă	-Locuitorii comunei
Obiectiv	-Valorificarea resurselor naturale ale comunei pentru crearea infrastructurii de agrement
Motivația proiectului	-Nevoia de a crea o formă organizată pentru activități sportive.
Modul de implementare a proiectului	Înființare club sportive, cu 2-4 secții, pentru copii și junior (handbal, scrimă, volei, tenis etc.)
Sursa de finanțare/posibile surse de finanțare	<ul style="list-style-type: none"> • Bugetul local • Resurse private
Instituția care răspunde de realizarea proiectului	-Consiliul Local
Termen de realizare	-2018
Indicatori	-Club sportiv înființat

